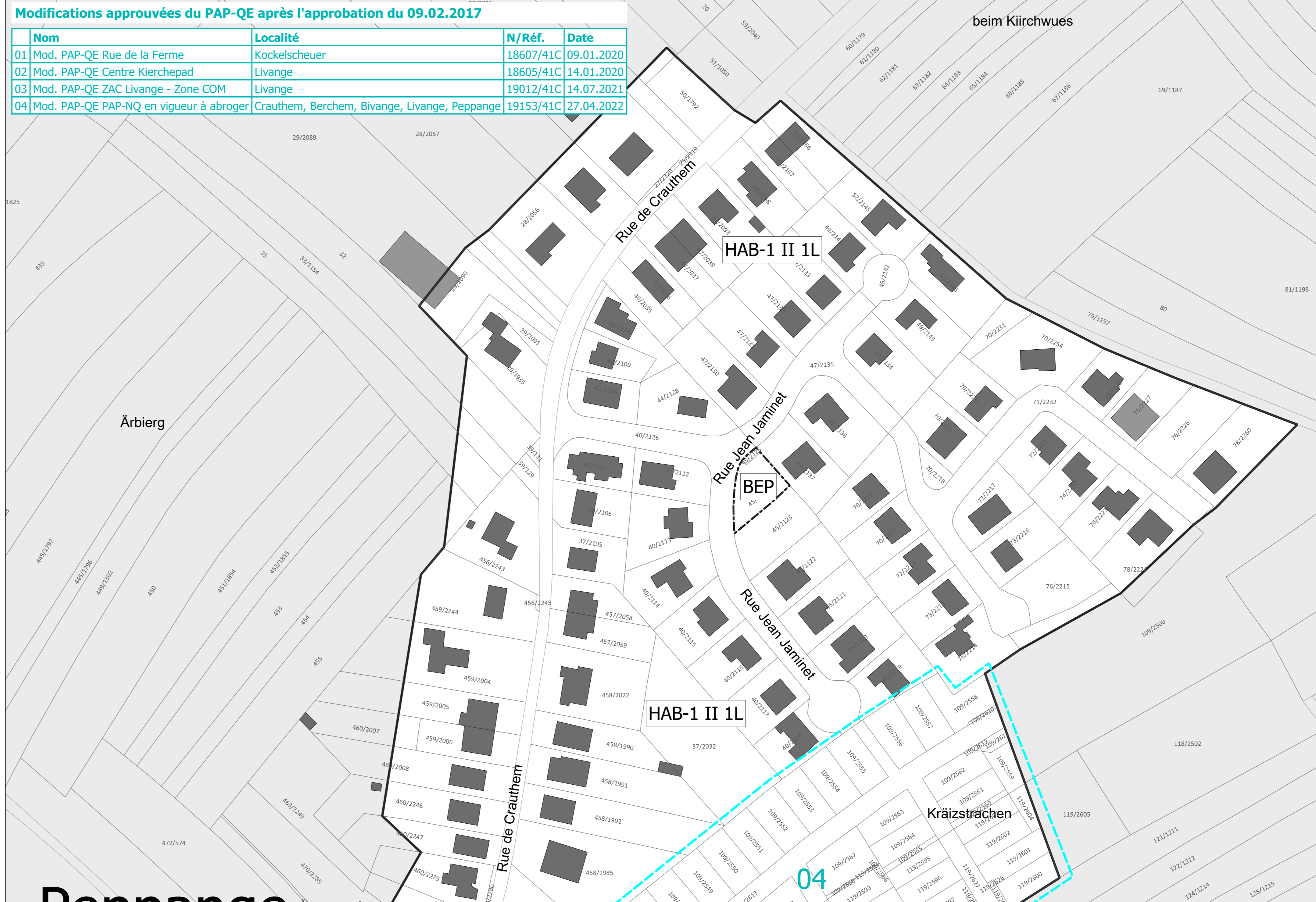


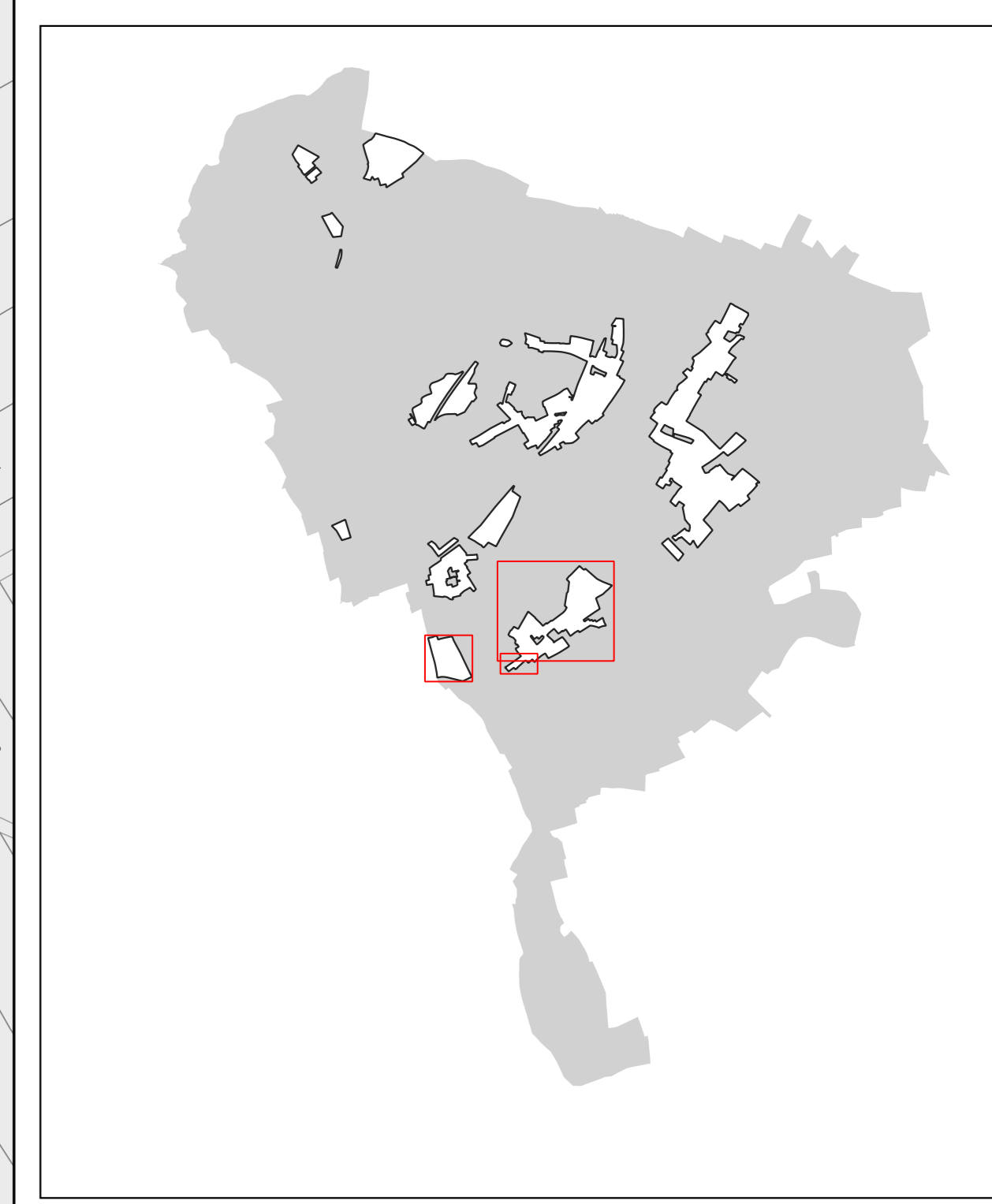
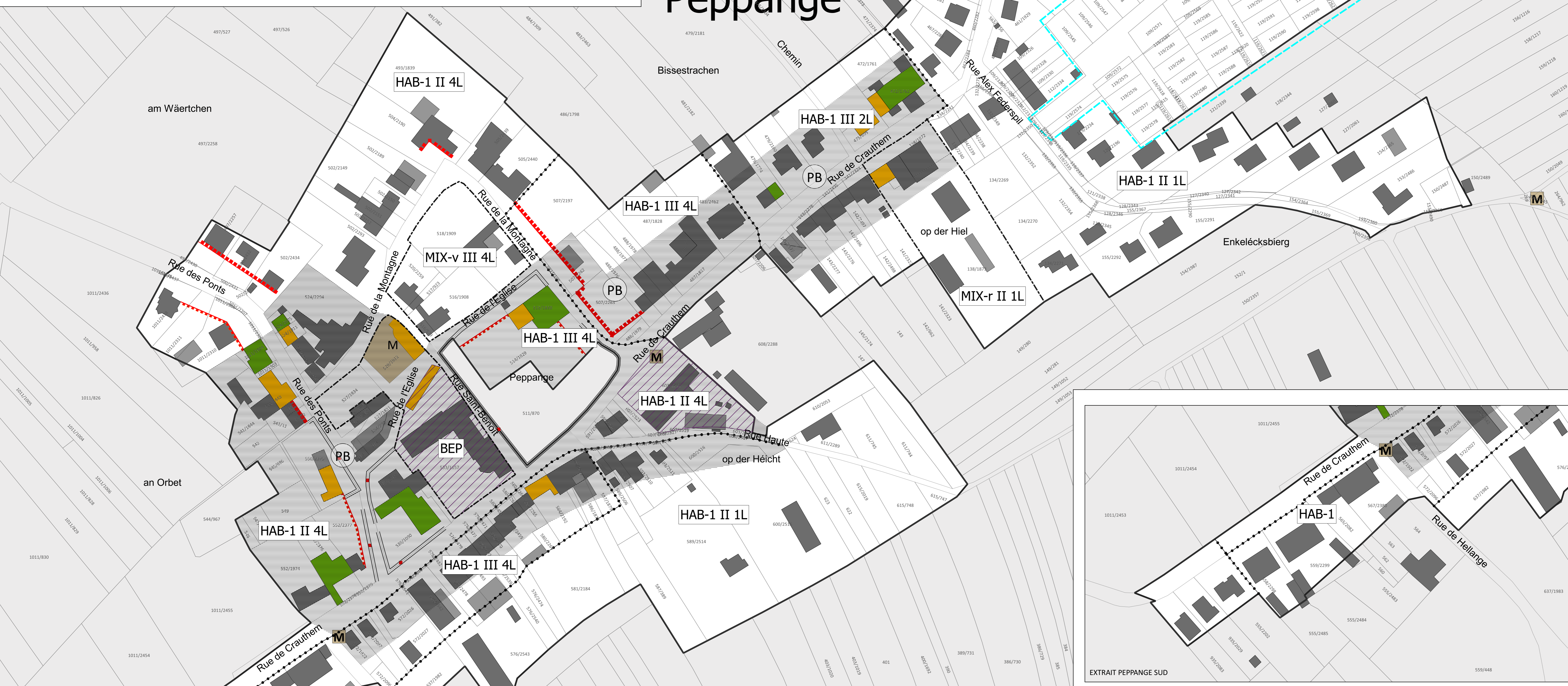
Modifications approuvées du PAP-QE après l'approbation du 09.02.2017

Nom	Localité	N/Réf.	Date
01 Mod. PAP-QE Rue de la Ferme	Kockelscheuer	18607/41C	09.01.2020
02 Mod. PAP-QE Centre Kierchepad	Livange	18605/41C	14.01.2020
03 Mod. PAP-QE ZAC Livange - Zone COM	Livange	19012/41C	14.07.2021
04 Mod. PAP-QE PAP-NQ en vigueur à abroger	Crauthem, Berchem, Bivange, Livange, Peppange	19153/41C	27.04.2022



- Légende du plan d'aménagement particulier "Quartier existant":**
- À titre indicatif**
- PCN 2011
 - Constructions du PCN
 - constructions ajoutées sur base de l'orthophoto (2013) et des levés de terrain
 - limites Commune de Roesser
 - bâtiment à conserver
 - garabit à conserver
 - monument à conserver
 - Immeubles et objets classés monument national ou inscrits à l'inventaire supplémentaire
- Délimitation du PAP et des zones du PAG**
- délimitation du PAP
 - délimitation des différentes zones du PAG
 - délimitation de la densité dans les différentes zones
- Nombre de niveaux et de logements par immeuble**
- I, II, III, ... nombre de niveaux pleins
 - L1, L4, L6, ... nombre de logements
- Gabarit des immeubles (plan/coupes)**
- alignement obligatoire pour constructions principales
 - limites de surfaces constructibles pour constructions principales
- Plantations et murs**
- muret à conserver
- Servitudes**
- servitude de type urbanistique "Patrimoine bâti": PB
 - servitude de type urbanistique "Nouvelle centralité": NC
 - servitude de type urbanistique "Quartier résidentiel": QR
 - servitude de type urbanistique "Kockelscheuer": K

Peppange



INDICE	DATE	COMMENTAIRES
A	01.06.2016	Modifications réalisées dans le cadre de la procédure préalable au vote du Conseil Communal
B	22.07.2021	Version coordonnée du PAP-QE suite aux modifications approuvées (S1 - S2)
C	02.05.2022	Version coordonnée du PAP-QE suite aux modifications approuvées (S4)
D		
E		
F		
G		

MAÎTRE DE L'OUVRAGE
COMMUNE DE ROESSER

PROJET D'AMÉNAGEMENT PARTICULIER QUARTIER EXISTANT
version coordonnée

PLAN

LOCALITÉS DE PEPPANGE

BUREAU D'ÉTUDES

zimplan s.à r.l.
Urbanisme & Aménagement du Territoire

DESIGNÉ PAR: sav
VÉRIFIÉ PAR: csn
DATE: 28.07.2025
FICHE: P19-362014-20140524-ZP_PAG_PAP-QE_Roesser_Version coordonnée/PAP-QE/P19
PLAN N°: 20140524-ZP_PAG_PAP-QE_Q4C

FORMAT: DIN-A0 (1.189mmx841 mm)
ÉCHELLE: A0 : 1/2.000
A3 : sans échelle

