



## ADMINISTRATION COMMUNALE DE ROESER

# RÈGLEMENT DE CIRCULATION

**Version consolidée du 16/09/2022**

**Bases réglementaires :**

- Règlement arrêté par le conseil communal le 27/01/2021 approuvé le 28/01/2022
- Règlement arrêté par le conseil communal le 18/07/2022 approuvé le 05/08/2022



## ADMINISTRATION COMMUNALE DE ROESER

# RÈGLEMENT DE CIRCULATION

CHAPITRE 1: OBJET .....	7
CHAPITRE 2: CIRCULATION - INTERDICTIONS ET RESTRICTIONS.....	8
CHAPITRE 3: CIRCULATION - OBLIGATIONS.....	14
CHAPITRE 4: CIRCULATION - PRIORITES.....	17
CHAPITRE 5: DIVERS.....	19
CHAPITRE 6: ARRET, STATIONNEMENT ET PARCAGE - INTERDICTIONS ET LIMITATIONS.....	20
CHAPITRE 7: REGLEMENTATIONS ZONALES .....	34
CHAPITRE 7: DISPOSITIONS FINALES .....	37
ANNEXE 1: VIGNETTES.....	38
ANNEXE 2: DISPOSITIONS PARTICULIÈRES.....	43

## Table des matières

### **CHAPITRE 1: OBJET**

Art. 1<sup>er</sup>.

### **CHAPITRE 2: CIRCULATION - INTERDICTIONS ET RESTRICTIONS**

#### **1<sup>ère</sup> SECTION: ACCES INTERDIT**

Art. 2/1/1 Accès interdit

Art. 2/1/2 Accès interdit, excepté cycles

#### **2<sup>e</sup> SECTION: CIRCULATION INTERDITE DANS LES DEUX SENS**

Art. 2/2/1 Circulation interdite dans les deux sens

Art. 2/2/2 Circulation interdite dans les deux sens, excepté tracteurs et machines automotrices

Art. 2/2/3 Circulation interdite dans les deux sens, excepté cycles et véhicules visés par le signal D,10

Art. 2/2/4 Circulation interdite dans les deux sens, excepté cycles et cavaliers

Art. 2/2/5 Circulation interdite dans les deux sens, enneigement ou verglas

#### **3<sup>e</sup> SECTION: ACCES INTERDIT A UNE CERTAINE CATEGORIE DE VEHICULES OU D'USAGERS**

Art. 2/3/1 Accès interdit aux véhicules ayant une hauteur supérieure à ... mètres

#### **4<sup>e</sup> SECTION: INTERDICTION DE TOURNER**

Art. 2/4/1 Interdiction de tourner à droite

Art. 2/4/2 Interdiction de tourner à gauche, excepté autobus

#### **5<sup>e</sup> SECTION: INTERDICTION DE DEPASSEMENT**

Art. 2/5/1 Interdiction de dépassement

#### **6<sup>e</sup> SECTION: VITESSE MAXIMALE AUTORISEE**

Art. 2/6/1 Vitesse maximale autorisée

### **CHAPITRE 3: CIRCULATION - OBLIGATIONS**

Art. 3/1 Direction obligatoire

Art. 3/2 Contournement obligatoire

Art. 3/3 Intersection à sens giratoire obligatoire

Art. 3/4 Chemin pour piétons obligatoire

Art. 3/5 Chemin obligatoire pour cyclistes et piétons

Art. 3/6 Passage pour piétons

Art. 3/7 Passage pour piétons et cyclistes

## **CHAPITRE 4: CIRCULATION - PRIORITES**

- Art. 4/1 Cédez le passage
- Art. 4/2 Arrêt
- Art. 4/3 Signaux colorés lumineux

## **CHAPITRE 5: DIVERS**

### **1<sup>ère</sup> SECTION: CHEMIN CONSEILLE POUR CYCLISTES ET PIETONS**

- Art. 5/1 Chemin conseillé pour cyclistes et piétons

## **CHAPITRE 6: ARRET, STATIONNEMENT ET PARCAGE - INTERDICTIONS ET LIMITATIONS**

### **1<sup>ère</sup> SECTION: STATIONNEMENT ET PARCAGE - DISPOSITION GENERALE**

- Art. 6/1/1 Stationnement et parcage, disposition générale >48h

### **2<sup>e</sup> SECTION: STATIONNEMENT INTERDIT**

- Art. 6/2/1 Stationnement interdit
- Art. 6/2/2 Stationnement interdit aux véhicules automoteurs > 3,5t
- Art. 6/2/3 Stationnement interdit, excepté personnes handicapées
- Art. 6/2/4 Stationnement interdit, excepté véhicules électriques
- Art. 6/2/5 Stationnement interdit certains jours
- Art. 6/2/6 Stationnement interdit aux véhicules destinés au transport de choses, excepté certains jours
- Art. 6/2/7 Stationnement interdit, excepté sur les emplacements marqués ou aménagés

### **3<sup>e</sup> SECTION: ARRET ET STATIONNEMENT INTERDITS**

- Art. 6/3/1 Arrêt et stationnement interdits

### **4<sup>e</sup> SECTION: STATIONNEMENT ALTERNE**

- Art. 6/4/1 Stationnement alterné

### **5<sup>e</sup> SECTION: STATIONNEMENT AUTORISE SUR LE TROTTOIR**

- Art. 6/5/1 Stationnement autorisé sur le trottoir

### **6<sup>e</sup> SECTION: PARKING**

- Art. 6/6/1 Parking / Parking-relais
- Art. 6/6/2 Parking / Parking-relais pour véhicules automoteurs ≤ 3,5t

### **7<sup>e</sup> SECTION: STATIONNEMENT A DUREE LIMITEE (NON PAYANT)**

- Art. 6/7/1 Stationnement interdit, excepté ... minutes/heure(s)
- Art. 6/7/2 Stationnement avec disque
- Art. 6/7/3 Stationnement avec disque -stationnement interdit, excepté personnes handicapées

Art. 6/7/4 Stationnement avec disque - stationnement interdit, excepté véhicules électriques

Art. 6/7/5 Stationnement avec disque, sauf résidents

Art. 6/7/6 Stationnement avec disque, sauf résidents - stationnement interdit, excepté personnes handicapées

**8<sup>e</sup> SECTION: PARCAGE A DUREE LIMITEE (NON PAYANT)**

Art. 6/8/1 Parcage avec disque - parking pour véhicules ≤ 3,5t

Art. 6/8/2 Parcage avec disque, sauf résidents

Art. 6/8/3 Parcage avec disque, sauf résidents - parking pour véhicules ≤ 3,5t

**9<sup>e</sup> SECTION: ARRET D'AUTOBUS**

Art. 6/9/1 Arrêt d'autobus

**CHAPITRE 7: REGLEMENTATIONS ZONALES**

**1<sup>ière</sup> SECTION: ZONES A TRAFIC APAISE**

Art. 7/1/1 Zone à 30 km/h

Art. 7/1/2 Zone résidentielle

**2<sup>e</sup> SECTION: ARRET, STATIONNEMENT ET PARCAGE - INTERDICTIONS ET LIMITATIONS**

Art. 7/2/1 Zone 'Stationnement interdit aux véhicules destinés au transport de choses, excepté certains jours'

Art. 7/2/2 Zone 'Stationnement avec disque'

Art. 7/2/3 Zone 'Stationnement avec disque, sauf résidents'

**CHAPITRE 7: DISPOSITIONS FINALES**

Art. 7/1 Disposition pénale

Art. 7/2 Disposition abrogatoire

**ANNEXE 1: VIGNETTES**

1 Vignette de stationnement résidentiel

3 Vignette de stationnement professionnel (disque)

**ANNEXE 2: DISPOSITIONS PARTICULIERES**

1 Berchem (Bierchem)

2 Bivange (Béiweng)

3 Crauthem (Krautem)

4 Kockelscheuer (Kockelscheier)

- 5 Livange (Léiweng)
- 6 Peppange (Peppéng)
- 7 Roeser (Réiser)
- 8 en dehors des agglomérations

## **CHAPITRE 1: OBJET**

### **Art. 1<sup>er</sup>.**

Le présent règlement a pour objet de régler la circulation sur les voies publiques et sur les voies ouvertes à la circulation publique de la commune de Roeser. Il porte sur l'ensemble des voies situées en agglomération et sur la voirie communale située hors agglomération.

Le présent règlement comporte les dispositions générales reprises aux articles ci-après.

Les dispositions particulières sont annexées au présent règlement dont elles font partie intégrante.

## CHAPITRE 2: CIRCULATION - INTERDICTIONS ET RESTRICTIONS

### 1<sup>ière</sup> SECTION: ACCES INTERDIT

#### **Art. 2/1/1 Accès interdit**

Pour les voies énumérées en annexe et se référant au présent article, l'accès aux tronçons désignés est interdit aux conducteurs de véhicules et d'animaux dans le sens indiqué. Lesdits tronçons sont uniquement accessibles dans le sens opposé.

Cette réglementation est indiquée dans le sens interdit par le signal C,1a 'accès interdit' et, dans le sens opposé, par le signal E,13a ou E,13b 'voie à sens unique'.



#### **Art. 2/1/2 Accès interdit, excepté cycles**

Pour les voies énumérées en annexe et se référant au présent article, l'accès aux tronçons désignés est interdit aux conducteurs de véhicules et d'animaux dans le sens indiqué. Lesdits tronçons sont accessibles dans le sens opposé.

Pour les tronçons pourvus de la mention "excepté cycles", l'accès est autorisé dans le sens interdit aux conducteurs de cycles.

Cette réglementation est indiquée dans le sens interdit par le signal C,1a 'accès interdit' complété par un panneau additionnel 6c portant le symbole du cycle et, dans le sens opposé, par les signaux E,13a ou E,13b 'voie à sens unique' complétés par un panneau additionnel 6c ou 6d portant le symbole du cycle.





## 2° SECTION: CIRCULATION INTERDITE DANS LES DEUX SENS

### Art. 2/2/1 Circulation interdite dans les deux sens

Pour les voies énumérées en annexe et se référant au présent article, l'accès aux tronçons désignés est interdit dans les deux sens aux conducteurs de véhicules et d'animaux, à l'exception des riverains et de leurs fournisseurs.

Cette réglementation est indiquée par le signal C,2 'circulation interdite dans les deux sens'.



### Art. 2/2/2 Circulation interdite dans les deux sens, excepté tracteurs et machines automotrices

Pour les voies énumérées en annexe se référant au présent article, l'accès aux tronçons désignés est interdit dans les deux sens aux conducteurs de véhicules et d'animaux, à l'exception des riverains, de leurs fournisseurs et des conducteurs de tracteurs et de machines automotrices.

Cette réglementation est indiquée par le signal C,2 'circulation interdite dans les deux sens' complété par un panneau additionnel portant le symbole du tracteur.



### **Art. 2/2/3 Circulation interdite dans les deux sens, excepté cycles et véhicules visés par le signal D,10**

Pour les voies énumérées en annexe et se référant au présent article, l'accès aux tronçons désignés est interdit dans les deux sens aux conducteurs de véhicules et d'animaux, à l'exception des riverains, de leurs fournisseurs ainsi qu'aux conducteurs de cycles, de véhicules des services de transports publics et de véhicules effectuant le ramassage scolaire.

Cette réglementation est indiquée par le signal C,2 'circulation interdite dans les deux sens' complété par un panneau additionnel 5a portant les symboles du cycle et des véhicules visés par le signal D,10.




### **Art. 2/2/4 Circulation interdite dans les deux sens, excepté cycles et cavaliers**

Pour les voies énumérées en annexe et se référant au présent article, l'accès aux tronçons désignés est interdit dans les deux sens aux conducteurs de véhicules et d'animaux, à l'exception des riverains, de leurs fournisseurs, des conducteurs de cycles et des cavaliers.

Pour les tronçons pourvus de la mention "patins à roulettes autorisés", l'accès dans les deux sens est autorisé aux piétons utilisant des dispositifs à roues fixés aux pieds ou comportant une planche servant de support.

Cette réglementation est indiquée par le signal C,2 'circulation interdite dans les deux sens' complété par un panneau additionnel 5a portant les symboles du cycle et du cavalier ainsi que, le cas échéant, par un panneau additionnel 6b.



### **Art. 2/2/5 Circulation interdite dans les deux sens, enneigement ou verglas**

Pour les voies énumérées en annexe et se référant au présent article, l'accès aux tronçons désignés est interdit dans les deux sens aux conducteurs de véhicules et d'animaux en cas d'enneigement ou de verglas, à l'exception des riverains et de leurs fournisseurs.

Cette réglementation est indiquée par le signal C,2 'circulation interdite dans les deux sens' complété par un panneau additionnel portant l'inscription "en cas de neige ou de verglas".



## **3<sup>e</sup> SECTION: ACCES INTERDIT A UNE CERTAINE CATEGORIE DE VEHICULES OU D'USAGERS**

### **Art. 2/3/1 Accès interdit aux véhicules ayant une hauteur supérieure à ... mètres**

Pour les voies énumérées en annexe et se référant au présent article, l'accès aux tronçons désignés est interdit dans le ou les sens indiqués aux conducteurs de véhicules ayant une hauteur totale supérieure en mètres au chiffre indiqué.

Cette réglementation est indiquée par le signal C,6 'accès interdit aux véhicules ayant une hauteur supérieure à .. mètres' portant l'inscription de la hauteur maximale autorisée.



## 4<sup>e</sup> SECTION: INTERDICTION DE TOURNER

### Art. 2/4/1 Interdiction de tourner à droite

Sur les voies énumérées en annexe et se référant au présent article, il est, aux endroits désignés, interdit aux conducteurs de véhicules et d'animaux de tourner à droite dans les voies indiquées.

Cette réglementation est indiquée par le signal C,11b 'interdiction de tourner à droite'.



### Art. 2/4/2 Interdiction de tourner à gauche, excepté autobus

Sur les voies énumérées en annexe et se référant au présent article, il est, aux endroits désignés, interdit aux conducteurs de véhicules et d'animaux de tourner à gauche dans les voies indiquées, à l'exception des conducteurs d'autobus.

Cette réglementation est indiquée par le signal C,11a 'interdiction de tourner à gauche', complété par un panneau additionnel 5a portant l'inscription "excepté autobus".



## 5° SECTION: INTERDICTION DE DEPASSEMENT

### Art. 2/5/1 Interdiction de dépassement

Sur les voies énumérées en annexe et se référant au présent article, il est, aux endroits désignés, interdit aux conducteurs de véhicules automoteurs de dépasser des véhicules automoteurs autres que des motocycles à deux roues sans side-car et des cyclomoteurs. Cette réglementation est indiquée par le signal C,13aa 'interdiction de dépassement'.



## 6° SECTION: VITESSE MAXIMALE AUTORISEE

### Art. 2/6/1 Vitesse maximale autorisée

Sur les voies énumérées en annexe et se référant au présent article, la vitesse maximale autorisée est, aux endroits désignés, limitée à la vitesse indiquée. Cette réglementation est indiquée par le signal C,14 'limitation de vitesse' adapté.



## **CHAPITRE 3: CIRCULATION - OBLIGATIONS**

### **Art. 3/1 Direction obligatoire**

Sur les voies énumérées en annexe et se référant au présent article, les conducteurs de véhicules et d'animaux doivent, aux endroits désignés, suivre la direction indiquée par la flèche du signal.

Cette réglementation est indiquée par le signal D,1a 'direction obligatoire' adapté.



### **Art. 3/2 Contournement obligatoire**

Sur les voies énumérées en annexe et se référant au présent article, les conducteurs de véhicules et d'animaux doivent, aux endroits désignés, passer du côté du refuge ou de l'obstacle suivant la direction indiquée par la flèche du signal.

Cette réglementation est indiquée par le signal D,2 'contournement obligatoire' adapté.



### **Art. 3/3 Intersection à sens giratoire obligatoire**

Sur les voies énumérées en annexe et se référant au présent article, les conducteurs de véhicules et d'animaux doivent, aux endroits désignés, suivre le sens indiqué par les flèches du signal.

Cette réglementation est indiquée par le signal D,3 'intersection à sens giratoire obligatoire'.



### **Art. 3/4 Chemin pour piétons obligatoire**

Pour les voies énumérées en annexe et se référant au présent article, l'accès aux tronçons désignés est interdit aux conducteurs de véhicules et d'animaux et réservé aux piétons, sans préjudice de l'article 104 modifié du Code de la route.

Pour les tronçons pourvus de la mention "patins à roulettes autorisés", l'accès est autorisé aux piétons utilisant des dispositifs à roues fixés aux pieds ou comportant une planche servant de support.

Cette réglementation est indiquée par le signal D,5 'chemin pour piétons obligatoire' complété, le cas échéant, par un panneau additionnel 6b.



### **Art. 3/5 Chemin obligatoire pour cyclistes et piétons**

Pour les voies énumérées en annexe et se référant au présent article, l'accès aux tronçons désignés est réservé aux piétons et aux conducteurs de cycles. L'accès en est interdit aux conducteurs d'autres véhicules et aux conducteurs d'animaux, sans préjudice de l'article 104 modifié du Code de la route.

Pour les tronçons pourvus de la mention "patins à roulettes autorisés", l'accès est autorisé aux piétons utilisant des dispositifs à roues fixés aux pieds ou comportant une planche servant de support.

Cette réglementation est indiquée, selon le cas, par le signal D,5a ou D,5b 'chemin obligatoire pour cyclistes et piétons' complété, le cas échéant, par un panneau additionnel 6b.



### **Art. 3/6 Passage pour piétons**

Sur les voies énumérées en annexe et se référant au présent article, un passage pour piétons est aménagé aux endroits désignés.

Cette réglementation est indiquée par le signal E,11a 'passage pour piétons' et par un marquage au sol conforme à l'article 110 modifié du Code de la route.



### **Art. 3/7 Passage pour piétons et cyclistes**

Sur les voies énumérées en annexe et se référant au présent article, un passage pour piétons et cyclistes est aménagé aux endroits désignés.

Cette réglementation est indiquée par le signal E,11b 'passage pour piétons et cyclistes' et par un marquage au sol conforme à l'article 110 modifié du Code de la route.





## **CHAPITRE 4: CIRCULATION - PRIORITES**

### **Art. 4/1 Cédez le passage**

Sur les voies énumérées en annexe et se référant au présent article, les conducteurs de véhicules et d'animaux doivent, aux intersections avec les voies désignées, céder le passage aux conducteurs qui circulent dans les deux sens sur celles-ci.

Cette réglementation est indiquée sur les voies non prioritaires par le signal B,1 'cédez le passage'.



### **Art. 4/2 Arrêt**

Sur les voies énumérées en annexe et se référant au présent article, les conducteurs de véhicules et d'animaux doivent, aux intersections avec les voies désignées, marquer l'arrêt et céder le passage aux conducteurs qui circulent dans les deux sens sur celles-ci.

Cette réglementation est indiquée sur les voies non prioritaires par le signal B,2a 'arrêt'.



### **Art. 4/3 Signaux colorés lumineux**

Sur les voies énumérées en annexe et se référant au présent article, la circulation des véhicules, animaux et piétons est réglée aux endroits désignés par des signaux colorés lumineux conformes à l'article 109 modifié du Code de la route.



## CHAPITRE 5: DIVERS

### 1<sup>ière</sup> SECTION: CHEMIN CONSEILLE POUR CYCLISTES ET PIETONS

#### **Art. 5/1 Chemin conseillé pour cyclistes et piétons**

Pour les voies énumérées en annexe et se référant au présent article, l'accès aux tronçons désignés est réservé aux piétons, aux piétons utilisant un engin de déplacement personnel et aux conducteurs de cycles. L'accès en est interdit aux conducteurs d'autres véhicules et aux conducteurs d'animaux, sans préjudice de l'article 104 modifié du Code de la route.

Cette réglementation est indiquée, selon le cas, par le signal F,20a ou F,20b 'chemin conseillé pour cyclistes et piétons'.



## **CHAPITRE 6: ARRET, STATIONNEMENT ET PARCAGE - INTERDICTIONS ET LIMITATIONS**

### **1<sup>ière</sup> SECTION: STATIONNEMENT ET PARCAGE - DISPOSITION GENERALE**

#### **Art. 6/1/1 Stationnement et parcage, disposition générale >48h**

Sur les voies énumérées en annexe et se référant au présent article, le stationnement et le parcage sans déplacement du véhicule au-delà d'une durée de 48h sont interdits aux endroits désignés, sans préjudice des dispositions concernant les interdictions de stationnement ainsi que le stationnement et le parcage à durée limitée.

### **2<sup>e</sup> SECTION: STATIONNEMENT INTERDIT**

#### **Art. 6/2/1 Stationnement interdit**

Sur les voies énumérées en annexe et se référant au présent article, le stationnement est interdit du côté désigné de la chaussée.

Cette réglementation est indiquée par le signal C,18 'stationnement interdit'.



### **Art. 6/2/2 Stationnement interdit aux véhicules automoteurs > 3,5t**

Sur les voies énumérées en annexe et se référant au présent article, le stationnement est interdit du côté désigné de la chaussée aux véhicules automoteurs dont la masse maximale autorisée dépasse 3,5tonnes.

Cette réglementation est indiquée par le signal C,18 'stationnement interdit' complété par un panneau additionnel 1 portant le symbole du véhicule automoteur suivi de l'inscription " > 3,5t".



### **Art. 6/2/3 Stationnement interdit, excepté personnes handicapées**

Sur les voies énumérées en annexe et se référant au présent article, le stationnement sur les emplacements désignés est interdit, à l'exception du stationnement des véhicules servant au transport de personnes handicapées et munis d'une carte de stationnement pour personnes handicapées en cours de validité.

Cette réglementation est indiquée par le signal C,18 'stationnement interdit' complété par un panneau additionnel 5b portant, le cas échéant, l'inscription du nombre d'emplacements visés.



#### **Art. 6/2/4 Stationnement interdit, excepté véhicules électriques**

Sur les voies énumérées en annexe et se référant au présent article, le stationnement aux emplacements désignés est interdit, à l'exception du stationnement des véhicules automoteurs électriques et des véhicules automoteurs électriques hybrides raccordés au point de recharge. Cette réglementation est indiquée par le signal C,18 'stationnement interdit' complété par un panneau additionnel 5a portant le symbole du véhicule automoteur électrique (hybride) suivi, le cas échéant, de l'inscription du nombre d'emplacements visés



#### **Art. 6/2/5 Stationnement interdit certains jours**

Sur les voies énumérées en annexe et se référant au présent article, le stationnement est interdit du côté désigné de la chaussée aux jours et heures indiqués. Cette réglementation est indiquée par le signal C,18 'stationnement interdit' complété par un panneau additionnel 4.



### **Art. 6/2/6 Stationnement interdit aux véhicules destinés au transport de choses, excepté certains jours**

Sur les voies énumérées en annexe et se référant au présent article, le stationnement est interdit du côté désigné de la chaussée aux véhicules automoteurs destinés au transport de choses, excepté aux jours et heures indiqués.

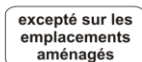
Cette réglementation est indiquée par le signal C,18 'stationnement interdit' complété par un panneau additionnel portant le symbole du véhicule automoteur destiné au transport de choses et l'inscription "excepté" suivie de l'inscription des jours et heures pendant lesquels le stationnement est autorisé auxdits véhicules.



### **Art. 6/2/7 Stationnement interdit, excepté sur les emplacements marqués ou aménagés**

Sur les voies énumérées en annexe et se référant au présent article, le stationnement du côté désigné de la chaussée est interdit en dehors des emplacements marqués ou aménagés.

Cette réglementation est indiquée par le signal C,18 'stationnement interdit' complété, selon le cas, par un panneau additionnel portant, selon le cas, l'inscription "excepté sur les emplacements marqués" ou "excepté sur les emplacements aménagés".



### 3° SECTION: ARRET ET STATIONNEMENT INTERDITS

#### **Art. 6/3/1 Arrêt et stationnement interdits**

Sur les voies énumérées en annexe et se référant au présent article, l'arrêt et le stationnement sont interdits du côté désigné de la chaussée.

Cette réglementation est indiquée par le signal C,19 'arrêt et stationnement interdits'.



### 4° SECTION: STATIONNEMENT ALTERNE

#### **Art. 6/4/1 Stationnement alterné**

Sur les voies énumérées en annexe et se référant au présent article, le stationnement est interdit en alternance des deux côtés de la chaussée.

Cette réglementation est indiquée du côté de la chaussée où le stationnement est interdit du 1er au 15 du mois par le signal C,20a 'stationnement interdit du 1er au 15' et du côté de la chaussée où le stationnement est interdit du 16 au 31 du mois par le signal C,20b 'stationnement interdit du 16 au 31'.





## 5° SECTION: STATIONNEMENT AUTORISE SUR LE TROTTOIR

### Art. 6/5/1 Stationnement autorisé sur le trottoir

Sur les voies énumérées en annexe et se référant au présent article, le stationnement sur le trottoir est autorisé du côté désigné de la chaussée aux véhicules dont la masse maximale autorisée ne dépasse pas 3,5t, conformément aux indications du signal et, le cas échéant, du marquage au sol.

Cette réglementation est indiquée par le signal F,15 'stationnement autorisé sur le trottoir' et le cas échéant, par un marquage au sol.



## 6° SECTION: PARKING

### Art. 6/6/1 Parking / Parking-relais

Les endroits énumérés en annexe et se référant au présent article sont considérés comme parkings ou parkings-relais. Auxdits endroits le parcage est autorisé à toute catégorie de véhicules.

Cette réglementation est indiquée par le signal E,23 'parking' ou E,25a 'parking couvert' ou par les signaux E,23b, E,23c ou E,23d 'parking-relais'.



## Art. 6/6/2 Parking / Parking-relais pour véhicules automoteurs ≤ 3,5t

Les endroits énumérés en annexe et se référant au présent article sont considérés comme parkings ou parkings-relais. Auxdits endroits le parcage est limité aux véhicules automoteurs dont la masse maximale autorisée ne dépasse pas 3,5 tonnes.

Cette réglementation est indiquée par le signal E,23 'parking' complété par un panneau additionnel 1 portant le symbole du véhicule automoteur suivi de l'inscription "≤ 3,5t" ou par les signaux E,23b, E,23c ou E,23d 'parking-relais' complété par le même panneau additionnel.



## 7<sup>e</sup> SECTION: STATIONNEMENT A DUREE LIMITEE (NON PAYANT)

### Art. 6/7/1 Stationnement interdit, excepté ... minutes/heure(s)

Sur les voies énumérées en annexe et se référant au présent article, le stationnement est interdit du côté désigné de la chaussée aux jours et heures indiqués, à l'exception du stationnement non payant limité à la durée indiquée.

Cette réglementation est indiquée par le signal C,18 'stationnement interdit' complété par un panneau additionnel portant l'inscription des jours et heures pendant lesquels la limitation s'applique ainsi que l'inscription "excepté .." indiquant la durée maximale de stationnement autorisée.



## Art. 6/7/2 Stationnement avec disque

Sur les voies énumérées en annexe et se référant au présent article, le stationnement est interdit du côté désigné de la chaussée aux jours et heures indiqués, à l'exception du stationnement limité à la durée indiquée, avec obligation d'exposer le disque de stationnement conformément à l'article 167bis modifié du Code de la route.

Sont dispensés de l'obligation d'exposer le disque de stationnement et d'observer la durée maximale de stationnement autorisée, les conducteurs de motocycles, de cyclomoteurs et de cycles.

Cette réglementation est indiquée par le signal C,18 'stationnement interdit' complété par un panneau additionnel 7a.



## Art. 6/7/3 Stationnement avec disque -stationnement interdit, excepté personnes handicapées

Sur les voies énumérées en annexe et se référant au présent article, le stationnement aux emplacements désignés est interdit, à l'exception du stationnement des véhicules servant au transport de personnes handicapées et munis d'une carte de stationnement pour personnes handicapées en cours de validité. Aux jours et heures indiqués, le stationnement est limité à la durée indiquée et soumis à l'obligation d'exposer le disque de stationnement conformément à l'article 167bis modifié du Code de la route.

Cette réglementation est indiquée par le signal C,18 'stationnement interdit' complété 1) par un panneau additionnel 5b portant, le cas échéant, l'inscription du nombre d'emplacements visés et 2) par un panneau additionnel 7a.



## Art. 6/7/4 Stationnement avec disque - stationnement interdit, excepté véhicules électriques

Sur les voies énumérées en annexe et se référant au présent article, le stationnement aux emplacements désignés est interdit, à l'exception du stationnement des véhicules automoteurs électriques et des véhicules automoteurs électriques hybrides raccordés au point de recharge. Aux jours et heures indiqués, le stationnement est limité à la durée indiquée et soumis à l'obligation d'exposer le disque de stationnement conformément à l'article 167bis modifié du Code de la route.

Cette réglementation est indiquée par le signal C,18 'stationnement interdit' complété 1) par un panneau additionnel 5a portant le symbole du véhicule automoteur électrique (hybride) suivi, le cas échéant, de l'inscription du nombre d'emplacements visés et 2) par un panneau additionnel 7a.



## Art. 6/7/5 Stationnement avec disque, sauf résidents

Sur les voies énumérées en annexe et se référant au présent article, le stationnement est interdit du côté désigné de la chaussée aux jours et heures indiqués, à l'exception du stationnement limité à la durée indiquée, avec obligation d'exposer le disque de stationnement conformément à l'article 167bis modifié du Code de la route.

Sont dispensés de l'obligation d'exposer le disque de stationnement et d'observer la durée maximale de stationnement autorisée:

- les conducteurs de voitures automobiles à personnes munies d'une vignette de stationnement résidentiel valide, conforme aux modalités reprises en annexe.
- les conducteurs de véhicules munis d'une vignette de stationnement professionnel valide, conforme aux modalités reprises en annexe;
- les conducteurs de motocycles, de cyclomoteurs et de cycles.

Cette réglementation est indiquée par le signal C,18 'stationnement interdit' complété par un panneau additionnel 7a portant l'inscription "sauf résidents avec vignette".



## Art. 6/7/6 Stationnement avec disque, sauf résidents - stationnement interdit, excepté personnes handicapées

Sur les voies énumérées en annexe et se référant au présent article, le stationnement aux emplacements désignés est interdit, à l'exception du stationnement des véhicules servant au transport de personnes handicapées et munis d'une carte de stationnement pour personnes handicapées en cours de validité. Le stationnement est non payant. Aux jours et heures indiqués le stationnement est à durée limitée et soumis à l'obligation d'exposer le disque de parage conformément à l'article 167bis modifié du Code de la route.

Sont dispensés de l'obligation d'exposer le disque de parage et d'observer la durée maximale de stationnement autorisée, les conducteurs de voitures automobiles à personnes munies d'une vignette de stationnement résidentiel valide, conforme aux modalités reprises en annexe.

Cette réglementation est indiquée par le signal C,18 'stationnement interdit' complété 1) par un panneau additionnel 5b portant, le cas échéant, l'inscription du nombre d'emplacements visés et 2) par un panneau additionnel 7a portant l'inscription "sauf résidents avec vignette".



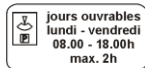
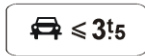
## 8<sup>e</sup> SECTION: PARCAGE A DUREE LIMITEE (NON PAYANT)

### Art. 6/8/1 Parcage avec disque - parking pour véhicules ≤ 3,5t

Les endroits énumérés en annexe et se référant au présent article sont considérés comme parkings. Auxdits endroits le parcage est limité aux véhicules automoteurs dont la masse maximale autorisée ne dépasse pas 3,5 tonnes. Aux jours et heures indiqués le parcage est limité à la durée indiquée et soumis à l'obligation d'exposer le disque de parcage conformément audit article 168 modifié du Code de la route.

Sont dispensés de l'obligation d'exposer le disque de parcage et d'observer la durée maximale de parcage autorisée, les conducteurs de motocycles, de cyclomoteurs et de cycles, sur les emplacements qui leurs sont réservés.

Cette réglementation est indiquée par le signal E,23 'parking' complété 1) par un panneau additionnel 1 portant le symbole du véhicule automoteur suivi de l'inscription "≤ 3,5t" et 2) par un panneau additionnel 7a.



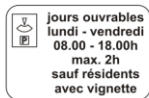
## Art. 6/8/2 Parcage avec disque, sauf résidents

Les endroits énumérés en annexe et se référant au présent article sont considérés comme parkings. Auxdits endroits le parcage est autorisé à toutes les catégories de véhicules. Aux jours et heures indiqués le parcage est limitée à la durée indiquée et soumis à l'obligation d'exposer le disque de parcage conformément à l'article 168 modifié du Code de la route.

Sont dispensés de l'obligation d'exposer le disque de parcage et d'observer la durée maximale de parcage autorisée:

- les conducteurs de voitures automobiles à personnes munies d'une vignette de stationnement résidentiel valide, conforme aux modalités reprises en annexe;
- les conducteurs de motocycles, de cyclomoteurs et de cycles, sur les emplacements qui leurs sont réservés.

Cette réglementation est indiquée par le signal E,23 'parking' complété par un panneau additionnel 7a portant l'inscription "sauf résidents avec vignette".





### **Art. 6/8/3 Parcage avec disque, sauf résidents - parking pour véhicules ≤ 3,5t**

Les endroits énumérés en annexe et se référant au présent article sont considérés comme parkings. Auxdits endroits le parcage est limité aux véhicules automoteurs dont la masse maximale autorisée ne dépasse pas 3,5t. Aux jours et heures indiqués le parcage est limitée à la durée indiquée et soumis à l'obligation d'exposer le disque de parcage conformément à l'article 168 modifié du Code de la route.

Sont dispensés de l'obligation d'exposer le disque de parcage et d'observer la durée maximale de parcage autorisée:

- les conducteurs de voitures automobiles à personnes munies d'une vignette de stationnement résidentiel valide, conforme aux modalités reprises en annexe;
- les conducteurs de véhicules munis d'une vignette de stationnement professionnel valide, conforme aux modalités reprises en annexe;
- les conducteurs de motocycles, de cyclomoteurs et de cycles, sur les emplacements qui leurs sont réservés.

Cette réglementation est indiquée par le signal E,23 'parking' complété 1) par un panneau additionnel 1 portant le symbole du véhicule automoteur suivi de l'inscription "≤ 3,5t" et 2) par un panneau additionnel 7a portant l'inscription "sauf résidents avec vignette".



## 9<sup>e</sup> SECTION: ARRET D'AUTOBUS

### **Art. 6/9/1 Arrêt d'autobus**

Sur les voies énumérées en annexe et se référant au présent article, un arrêt d'autobus est aménagé aux endroits désignés.

Cette réglementation est indiquée par le signal E,19 'arrêt d'autobus'.



## CHAPITRE 7: REGLEMENTATIONS ZONALES

### 1<sup>ière</sup> SECTION: ZONES A TRAFIC APAISE

#### **Art. 7/1/1 Zone à 30 km/h**

Dans les zones des voies énumérées en annexe et se référant au présent article, la vitesse maximale autorisée est limitée à 30 km/h.

Cette réglementation est indiquée aux entrées des zones par une signalisation zonale portant le signal C,14 'limitation de vitesse' muni de l'inscription "30".



#### **Art. 7/1/2 Zone résidentielle**

Sur les voies énumérées en annexe et se référant au présent article, les règles de circulation particulières aux zones résidentielles s'appliquent, conformément à l'article 162ter modifié du Code de la route.

Cette réglementation est indiquée aux entrées des zones par le signal E,25a 'zone résidentielle'.



**Art. 7/2/1 Zone 'Stationnement interdit aux véhicules destinés au transport de choses, excepté certains jours'**

Dans les zones des voies énumérées en annexe et se référant au présent article, le stationnement est interdit aux véhicules automoteurs destinés au transport de choses, excepté aux jours et heures indiqués.

Cette réglementation est indiquée aux entrées de la zone par une signalisation zonale portant le signal C,18 'stationnement interdit' complété par un cartouche portant le symbole du véhicule automoteur destiné au transport de choses et l'inscription "excepté" suivi de l'inscription des jours et heures pendant lesquels le stationnement est autorisé auxdits véhicules.



**Art. 7/2/2 Zone 'Stationnement avec disque'**

Dans les zones des voies énumérées en annexe et se référant au présent article, le stationnement est interdit aux jours et heures indiqués, à l'exception du stationnement limité à la durée indiquée, avec obligation d'exposer le disque de stationnement conformément à l'article 167bis modifié du Code de la route.

Sont dispensés de l'obligation d'exposer le disque de parcage et d'observer la durée maximale de stationnement autorisée:

- les conducteurs de véhicules munis d'une vignette de stationnement professionnel valide, conforme aux modalités reprises en annexe;
- les conducteurs de motocycles, de cyclomoteurs et de cycles .

Cette réglementation est indiquée aux entrées de la zone par une signalisation zonale portant le signal C,18 'stationnement interdit' complété par un cartouche 7a.



### **Art. 7/2/3 Zone 'Stationnement avec disque, sauf résidents'**

Dans les zones des voies énumérées en annexe et se référant au présent article, le stationnement est interdit aux jours et heures indiqués, à l'exception du stationnement limité à la durée indiquée, avec obligation d'exposer le disque de stationnement conformément à l'article 167bis modifié du Code de la route.

Sont dispensés de l'obligation d'exposer le disque de stationnement et d'observer la durée maximale de stationnement autorisée:

- les conducteurs de voitures automobiles à personnes munies d'une vignette de stationnement résidentiel valide, conforme aux modalités reprises en annexe;
- les conducteurs de motocycles, de cyclomoteurs et de cycles.

Cette réglementation est indiquée aux entrées de la zone par une signalisation zonale portant le signal C,18 'stationnement interdit' complété par un cartouche 7a portant l'inscription "sauf résidents avec vignette".



## **CHAPITRE 7: DISPOSITIONS FINALES**

### **Art. 7/1 Disposition pénale**

Les infractions aux dispositions du présent règlement sont punies conformément aux dispositions de l'article 7 de la loi modifiée du 14 février 1955 concernant la réglementation de la circulation sur toutes les voies publiques.

### **Art. 7/2 Disposition abrogatoire**

Le règlement de circulation du 19 mars 2008, tel qu'il a été modifié dans la suite, est abrogé.

Signatures:

## ANNEXE 1: VIGNETTES

### 1. Vignette de stationnement résidentiel

#### 1. Généralités

1.1. La vignette de stationnement résidentiel dispense, aux conditions ci-après, le conducteur d'une voiture automobile à personnes qui en est munie, 1) de l'obligation d'exposer le disque de stationnement ou de parcage conforme à l'article 167bis modifié du Code de la route ou de payer la taxe de stationnement ou de parcage et 2) de l'obligation d'observer la durée maximale de stationnement ou de parcage autorisée sur les emplacements de stationnement ou de parcage soumis au stationnement/parcage résidentiel.

1.2. La vignette est établie par l'administration communale sur demande écrite de la part d'un résident, sous forme de vignette permanente ou de vignette provisoire.

La validité de la vignette de stationnement résidentiel est limitée à la ou aux voitures automobiles à personnes dont le numéro d'immatriculation y est inscrit, à la date de limite de validité y inscrite et au(x) secteur(s) de voies publiques y inscrit(s). Le ou les numéros d'immatriculation inscrits sur la vignette peuvent être modifiés ou complétés en cours de validité sur demande écrite du titulaire de la vignette, sous réserve des dispositions applicables pour un premier numéro d'immatriculation.

Pour dispenser le conducteur d'une voiture automobile à personnes des obligations réglementaires relatives à l'exposition du disque, au paiement de la taxe et à la limitation de la durée de stationnement ou de parcage, la vignette doit être exposée du côté intérieur du pare-brise du véhicule, côté passager, de sorte à ce que son côté recto soit lisible de l'extérieur.

La cessation d'une ou de plusieurs conditions requises pour l'obtention d'une vignette oblige son titulaire à remettre sans délai à l'administration émettrice la vignette délivrée. Lorsqu'il est constaté qu'une vignette est utilisée de façon abusive, ou qu'une vignette a été obtenue sur la base d'informations inexactes produites lors de la demande d'obtention, la vignette en cause doit être restituée à l'administration émettrice lorsque celle-ci en fait la demande.

#### 2. Bénéficiaires de la vignette

2.1. Une **vignette permanente** peut être demandée au profit des membres des ménages déclarés résidents au registre de population de la commune à une adresse sise dans un secteur de voies publiques soumis aux dispositions du stationnement résidentiel et qui

- sont propriétaires ou détenteurs d'une ou de plusieurs voitures automobiles à personnes ; il en est de même dans les conditions indiquées, lorsque la voiture fait l'objet d'un contrat de location au nom d'un tel membre de ménage ;
- sont propriétaires ou détenteurs d'un véhicule de la classe N1 (camionnettes) ;

- sont utilisateurs d'une ou de plusieurs voitures automobiles à personnes mises à leur disposition par leur(s) employeur(s) en vertu d'une convention expresse ; il en est de même dans les conditions indiquées, lorsque la voiture fait l'objet d'un contrat de location au nom d'un tel membre de ménage.

La vignette est établie au nom du demandeur-résident à raison de deux vignettes au plus par ménage et à raison d'une voiture au plus par vignette ; elle est établie pour l'année en cours et renouvelée d'année en année, dès lors que les conditions requises pour son obtention perdurent.

Les demandes portant sur une voiture immatriculée à l'étranger ne peuvent bénéficier d'une vignette permanente ; dans ce cas, une vignette provisoire peut être délivrée, conformément au point 2.2. ci-après.

2.2. Une **vignette provisoire** peut être délivrée aux membres des ménages déclarés résidents au registre de population de la commune à une adresse sise dans un secteur de voies publiques soumis aux dispositions du stationnement résidentiel lorsque ceux-ci

- sont utilisateurs d'une ou de plusieurs voitures automobiles à personnes mises à leur disposition par un acte professionnel en remplacement provisoire d'une voiture pour laquelle une vignette est en cours de validité, lorsque cette voiture est en réparation ou en révision auprès d'un garagiste ; il en est de même dans les conditions indiquées, lorsque la voiture utilisée fait l'objet d'un contrat de location au nom de l'utilisateur ou du garagiste.

La vignette provisoire est établie respectivement pour une durée maximale de six mois.

Si la ou les voitures sont immatriculées à l'étranger, une vignette provisoire peut être délivrée aux membres des ménages mentionnés au premier alinéa lorsque ceux-ci

- ont introduit dans les formes requises une demande en vue de l'obtention d'une vignette permanente ;  
- sont utilisateurs d'une ou de plusieurs voitures automobiles à personnes mises à leur disposition dans les conditions du 2e tiret du premier alinéa, en remplacement provisoire d'une voiture pour laquelle une vignette provisoire est en cours de validité.

La vignette provisoire est établie respectivement pour une durée de six mois, à compter de la date d'établissement de la résidence normale du demandeur au Luxembourg (1er tiret) et pour une durée adaptée (2e tiret).

Les vignettes provisoires ne peuvent pas être prorogées.

### **3. Pièces à produire lors de la demande**

3.1. La demande en vue de l'obtention d'une vignette permanente conformément aux dispositions sous 2.1., doit être accompagnée des photocopies des pièces suivantes :

- certificat de résidence ou preuve de résidence du demandeur ;  
- carte(s) d'immatriculation de la ou des voitures visée(s) ;  
- contrat(s) de location faisant mention du ou des numéros d'immatriculation ou de châssis de la ou des voitures visées ainsi que du nom et de l'adresse du souscripteur, lorsque ce cas se

présente ;

- convention(s) de mise à disposition par le(s) employeur(s), lorsque ce cas se présente ;
- le cas échéant, toute autre pièce justificative.

3.2. La demande en vue de l'obtention d'une vignette provisoire conformément aux dispositions sous 2.2., doit être accompagnée des photocopies des pièces suivantes :

- les pièces requises sous 3.1., dans le cas d'une vignette de six mois ;
- carte(s) d'immatriculation de la ou des voitures visée(s) et pièce justificative, dans le cas d'une mise à disposition ;
- contrat(s) de location faisant mention du ou des numéros d'immatriculation ou de châssis de la ou des voitures visées ainsi que du nom et de l'adresse du souscripteur, lorsque ce cas se présente dans le cas d'une mise à disposition.

3.3. La demande en vue de la modification d'un ou de plusieurs numéros d'immatriculation inscrits sur une vignette en cours de validité ou en vue du rajout d'un numéro d'immatriculation doit être accompagnée de la vignette visée, des photocopies des carte(s) d'immatriculation des voitures à inscrire et des pièces ci-avant en fonction du cas qui se présente, ainsi que, le cas échéant, de toute autre pièce justificative.

**4. Descriptif de la vignette** La vignette de stationnement résidentiel porte les indications suivantes : Au recto :

- emblème de la Commune ;
- mention 'stationnement résidentiel' ;
- sceau de contrôle paraphé ;
- secteur de validité de la vignette ;
- fin de validité de la vignette indiquée par les chiffres du mois et de l'année ;
- date de début et date de fin de validité de la vignette ;
- numéro(s) d'immatriculation de la ou des voitures pour la- ou lesquelles la vignette est établie ;
- numéro de contrôle de la vignette ;
- renvoi aux informations reprises sur le verso de la vignette.

Au verso :

- informations sur la vignette et ses modalités d'application.

### 3. Vignette de stationnement professionnel (disque)

#### 2.1. Généralités

**2.1.1.** La vignette de stationnement professionnel dispense, aux conditions ci-après, et dans la limite du temps nécessaire pour effectuer les interventions spécifiées, le conducteur d'un véhicule qui en est muni, de l'obligation d'exposer le disque de stationnement ou de parage conforme à l'article 167bis modifié du Code de la route et de l'obligation d'observer la durée maximale de stationnement ou de parage autorisée sur les emplacements de stationnement ou de parage soumis au stationnement/parage avec disque.



**2.1.2.** La vignette est établie par l'administration communale sur demande écrite de la part de la personne physique ou morale détentrice de l'agrément professionnel requis ou détentrice d'une autorisation d'établissement, pour une durée respective de 1, 3, 6 et 12 mois et renouvelable sur demande écrite, dès lors que les conditions requises pour son obtention perdurent. Elle est établie au nom du demandeur à raison de trois véhicules au plus par vignette. La validité de la vignette est limitée au(x) véhicule(s) dont le numéro d'immatriculation y est inscrit et à la date de limite de validité y inscrite. Les numéros d'immatriculation inscrits sur la vignette peuvent être modifiés en cours de validité sur demande écrite du titulaire de la vignette.

Un règlement-taxe définit la taxe à acquitter pour l'obtention de la vignette. Celle-ci n'est délivrée qu'après acquittement de la taxe.

Pour dispenser le conducteur d'un véhicule des obligations réglementaires relatives à l'exposition du disque et à la limitation de la durée de stationnement ou de parcage, la vignette doit être exposée du côté intérieur du pare-brise du véhicule, côté passager, de sorte à ce que son côté recto soit lisible de l'extérieur. La vignette doit être accompagnée d'une plaquette d'identification qui renseigne sur les qualités de la personne au nom de laquelle la vignette a été établie, lorsque le véhicule n'est pas marqué à l'enseigne de cette personne.

La cessation d'une ou de plusieurs conditions requises pour l'obtention d'une vignette oblige son titulaire à remettre sans délai à l'administration émettrice la vignette délivrée. Lorsqu'il est constaté qu'une vignette est utilisée de façon abusive ou non-conforme aux présentes dispositions, ou qu'une vignette a été obtenue sur la base d'informations inexactes produites lors de la demande d'obtention, la vignette en cause doit être restituée à l'administration émettrice lorsque celle-ci en fait la demande.

## **2.2. Bénéficiaires de la vignette**

La vignette peut être demandée au profit :

- des usagers qui utilisent à titre professionnel un véhicule appartenant à, ou détenu par une personne physique ou morale détentrice d'une autorisation d'établissement, en vue d'effectuer auprès d'un client des travaux de montage, de dépannage ou d'entretien ainsi que toute intervention technique préliminaire à ces travaux ; il en est de même dans les conditions indiquées, lorsque le véhicule appartient à ou est détenu par une personne physique effectuant à titre professionnel les interventions susvisées pour le compte d'une personne détentrice d'un agrément ou lorsque, dans les deux cas, le véhicule fait l'objet d'un contrat de location au nom du détenteur d'une autorisation d'établissement.

## **2.3. Pièces à produire lors de la demande**

La demande en vue de l'obtention d'une vignette doit être accompagnée des photocopies des pièces suivantes :

- pièce attestant l'agrément professionnel du demandeur ;
- carte(s) d'immatriculation du ou des véhicules visé(s) ;

- contrat(s) de location faisant mention du ou des numéros d'immatriculation ou de châssis du ou des véhicules visés ainsi que du nom et de l'adresse du souscripteur, lorsque ce cas se présente ;
- le cas échéant, toute autre pièce justificative.

La demande en vue de la modification d'un ou de plusieurs numéros d'immatriculation inscrits sur une vignette en cours de validité doit être accompagnée de la vignette visée, des photocopies des carte(s) d'immatriculation des voitures à inscrire et des pièces ci-avant en fonction des cas qui se présentent, ainsi que, le cas échéant, de toute autre pièce justificative.

#### **2.4. Descriptif de la vignette**

La vignette porte les indications suivantes :

Au recto :

- emblème de la Commune;
- mention 'stationnement professionnel (stationnement avec disque) ;
- sceau de contrôle paraphé ;
- fin de validité de la vignette indiquée par les chiffres du mois et de l'année ;
- date de début et date de fin de validité de la vignette ;
- numéro(s) d'immatriculation du ou des véhicules pour le- ou lesquelles la vignette est établie ;
- numéro de contrôle de la vignette ;
- renvoi aux informations reprises sur le verso de la vignette.

Au verso :

- informations sur la vignette et ses modalités d'application.

## **ANNEXE 2: DISPOSITIONS PARTICULIÈRES**




1	Berchem (Bierchem) .....	44
2	Bivange (Béiweng) .....	64
3	Crauthem (Krautem) .....	84
4	Kockelscheuer (Kockelscheier) .....	112
5	Livange (Léiweng).....	132
6	Peppange (Peppéng) .....	150
7	Roeser (Réiser) .....	170
8	en dehors des agglomérations .....	195

# 1 Berchem (Bierchem)

Adam, rue Hans .....	45
Bettembourg, rue de (CR159) .....	46
Bois, rue du.....	48
Chemin de Fer, rue du .....	49
Chemin vers le Berchemer Bann .....	51
Coin, rue du .....	52
Fries, rue Jean.....	53
Kopecht, rue .....	54
Kräizhiel .....	55
Livange, rue de .....	56
Méckenheck, rue.....	57
Montée, rue de la .....	58
Romero, rue Oscar .....	59
Treeschheck .....	61
Weber, rue Aloyse .....	62




# 1 Berchem (Bierchem)



## Adam, rue Hans

Article	Libellé	Situation	Vote C.C. Appr.	Signal
6/1/1	Stationnement et parcage, disposition générale >48h	- Sur toute la longueur, des deux côtés	27/09/2021 26/01/2022	
6/2/1	Stationnement interdit	- En face de la maison 44 jusqu'à la maison 50 - En face de la maison 22 jusqu'à la maison 26 - En face de la maison 2 jusqu'à la maison 10 - Sur toute la longueur, du côté pair	27/09/2021 26/01/2022 27/09/2021 26/01/2022 27/09/2021 26/01/2022 27/09/2021 26/01/2022	
7/1/1	Zone à 30 km/h	- Sur toute la longueur	27/09/2021 26/01/2022	
7/2/1	Zone 'Stationnement interdit aux véhicules destinés au transport de choses, excepté certains jours'	- Sur toute la longueur (excepté jours ouvrables, du lundi au samedi, de 8h00 à 18h00)	27/09/2021 26/01/2022	

# 1 Berchem (Bierchem)


## Bettembourg, rue de (CR159)

Article	Libellé	Situation	Vote C.C. Appr.	Signal
2/6/1	Vitesse maximale autorisée	- De la maison 25 jusqu'à la maison 37	27/09/2021 26/01/2022	
3/5	Chemin obligatoire pour cyclistes et piétons	- Le chemin entre la rue de Bettembourg et la rue du Chemin de fer	27/09/2021 26/01/2022	
3/6	Passage pour piétons	- A la hauteur de la maison 72 - A côté de la maison 73 - A la hauteur de la maison 37 - A la hauteur de la maison 25	27/09/2021 26/01/2022 27/09/2021 26/01/2022 27/09/2021 26/01/2022 27/09/2021 26/01/2022	
4/3	Signaux colorés lumineux	- Le passage pour piétons à la hauteur de la maison 37	27/09/2021 26/01/2022	
6/1/1	Stationnement et parage, disposition générale >48h	- Sur toute la longueur, des deux côtés	27/09/2021 26/01/2022	

6/2/1	Stationnement interdit	<ul style="list-style-type: none"> <li>- Sur toute la longueur, du côté pair</li> <li>- Du début de l'agglomération jusqu'à la rue Kräizhiel, du côté impair</li> </ul>	<p>27/09/2021 26/01/2022</p> <p>27/09/2021 26/01/2022</p>	
6/9/1	Arrêt d'autobus	<ul style="list-style-type: none"> <li>- A la hauteur de la maison 35</li> <li>- Devant l'école de Berchem (3x)</li> <li>- Devant les maisons 20 et 22</li> </ul>	<p>27/09/2021 26/01/2022</p> <p>27/09/2021 26/01/2022</p> <p>27/09/2021 26/01/2022</p>	

## 1 Berchem (Bierchem)






### Bois, rue du




Article	Libellé	Situation	Vote C.C. Appr.	Signal
6/1/1	Stationnement et parcage, disposition générale >48h	- Sur toute la longueur, des deux côtés	27/09/2021 26/01/2022	
7/1/1	Zone à 30 km/h	- Sur toute la longueur	27/09/2021 26/01/2022	



# 1 Berchem (Bierchem)



## Chemin de Fer, rue du

Article	Libellé	Situation	Vote C.C. Appr.	Signal
2/1/1	Accès interdit	- De la rue de la Gare jusqu'à la rue Kräizhiel	18/07/2022 04/08/2022	
3/7	Passage pour piétons et cyclistes	- A la hauteur de la Gare (chemin vers l'école)	18/07/2022 04/08/2022	
5/1	Chemin conseillé pour cyclistes et piétons	- Du hall sportif jusqu'à la gare, du côté impair	18/07/2022 04/08/2022	
6/1/1	Stationnement et parcage, disposition générale >48h	- Sur toute la longueur, des deux côtés	27/09/2021 26/01/2022	
6/2/5	Stationnement interdit certains jours	- Devant l'ancienne entrée de l'école rouge (jours ouvrables, du lundi au vendredi, de 7h00 à 17h00) (Kiss&Go)	18/07/2022 04/08/2022	 <small>jours ouvrables lundi - vendredi 08.00 - 18.00h</small>
6/2/7	Stationnement interdit, excepté sur les emplacements marqués ou aménagés	- Sur toute la longueur, des deux côtés	18/07/2022 04/08/2022	 <small>excepté sur les emplacements aménagés</small>

6/6/2	Parking / Parking-relais pour véhicules automoteurs ≤ 3,5t	- Le parking à côté de la gare	18/07/2022 04/08/2022	
6/9/1	Arrêt d'autobus	<ul style="list-style-type: none"> <li>- En face de la gare</li> <li>- A la hauteur du hall sportif</li> </ul>	18/07/2022 04/08/2022  18/07/2022 04/08/2022	
7/1/1	Zone à 30 km/h	- Sur toute la longueur	27/09/2021 26/01/2022	


## 1 Berchem (Bierchem)

### Chemin vers le Berchemer Bann

Article	Libellé	Situation	Vote C.C. Appr.	Signal
4/1	Cédez le passage	- A l'intersection avec la rue de Bettembourg (CR159)	27/09/2021 26/01/2022	
6/1/1	Stationnement et parage, disposition générale >48h	- Sur toute la longueur, des deux côtés	27/09/2021 26/01/2022	
6/2/1	Stationnement interdit	- Sur toute la longueur, du côté de l'aire de jeux	27/09/2021 26/01/2022	



## 1 Berchem (Bierchem)

### Coin, rue du

Article	Libellé	Situation	Vote C.C. Appr.	Signal
6/1/1	Stationnement et parcage, disposition générale >48h	- Sur toute la longueur, des deux côtés	27/09/2021 26/01/2022	
7/1/1	Zone à 30 km/h	- Sur toute la longueur	27/09/2021 26/01/2022	

# 1 Berchem (Bierchem)

## Fries, rue Jean

Article	Libellé	Situation	Vote C.C. Appr.	Signal
6/1/1	Stationnement et parcage, disposition générale >48h	- Sur toute la longueur, des deux côtés	18/07/2022 04/08/2022	
6/2/7	Stationnement interdit, excepté sur les emplacements marqués ou aménagés	- Sur toute la longueur, des deux côtés	18/07/2022 04/08/2022	 <small>excepté sur les emplacements aménagés</small>
7/1/1	Zone à 30 km/h	- Sur toute la longueur	18/07/2022 04/08/2022	




# 1 Berchem (Bierchem)

## Kopect, rue

Article	Libellé	Situation	Vote C.C. Appr.	Signal
3/4	Chemin pour piétons obligatoire	- Sur toute la longueur, du côté pair	27/09/2021 26/01/2022	
6/1/1	Stationnement et parage, disposition générale >48h	- Sur toute la longueur, des deux côtés	27/09/2021 26/01/2022	
6/2/1	Stationnement interdit	- Sur toute la longueur, du côté impair	27/09/2021 26/01/2022	
7/1/1	Zone à 30 km/h	- Sur toute la longueur	27/09/2021 26/01/2022	

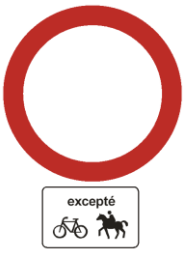




# 1 Berchem (Bierchem)

## Kräizhjel

Article	Libellé	Situation	Vote C.C. Appr.	Signal
3/6	Passage pour piétons	- A l'intersection avec la rue de Bettembourg (CR159)	27/09/2021 26/01/2022	
4/2	Arrêt	- A l'intersection avec la rue de Bettembourg (CR159)	27/09/2021 26/01/2022	
6/1/1	Stationnement et parcage, disposition générale >48h	- Sur toute la longueur, des deux côtés	27/09/2021 26/01/2022	
7/1/1	Zone à 30 km/h	- Sur toute la longueur	27/09/2021 26/01/2022	

# 1 Berchem (Bierchem)






## Livange, rue de

Article	Libellé	Situation	Vote C.C. Appr.	Signal
2/2/4	Circulation interdite dans les deux sens, excepté cycles et cavaliers	- Le chemin rural à côté du pont ferroviaire, sur toute la longueur	27/09/2021 26/01/2022	
2/3/1	Accès interdit aux véhicules ayant une hauteur supérieure à ... mètres	- Les parkings le long de la rue de Bettembourg (2,2m)	27/09/2021 26/01/2022	
3/6	Passage pour piétons	- A l'intersection avec la rue de Bettembourg (CR159)	27/09/2021 26/01/2022	
4/2	Arrêt	- A la sortie des parkings le long de la rue de Bettembourg, à la rue de Livange - A l'intersection avec la rue de Bettembourg (CR159)	27/09/2021 26/01/2022 27/09/2021 26/01/2022	
6/1/1	Stationnement et parcage, disposition générale >48h	- Sur toute la longueur, des deux côtés	27/09/2021 26/01/2022	
6/6/2	Parking / Parking-relais pour véhicules automoteurs ≤ 3,5t	- Les parkings le long de la rue de Bettembourg	27/09/2021 26/01/2022	





# 1 Berchem (Bierchem)

## Méckenheck, rue

Article	Libellé	Situation	Vote C.C. Appr.	Signal
3/4	Chemin pour piétons obligatoire	- Le chemin du côté pair (maisons 28 à 32)	27/09/2021 26/01/2022	
3/6	Passage pour piétons	- A l'intersection avec la rue de Livange (chemin vers l'école)	27/09/2021 26/01/2022	
4/1	Cédez le passage	- A l'intersection avec la rue de Livange	27/09/2021 26/01/2022	
6/1/1	Stationnement et parage, disposition générale >48h	- Sur toute la longueur, des deux côtés	27/09/2021 26/01/2022	
6/9/1	Arrêt d'autobus	- A la hauteur de la maison 16, du côté pair - A la hauteur de la maison 31, du côté impair - A la hauteur de la maison 36, du côté pair	27/09/2021 26/01/2022 27/09/2021 26/01/2022 27/09/2021 26/01/2022	
7/1/1	Zone à 30 km/h	- Sur toute la longueur	27/09/2021 26/01/2022	







# 1 Berchem (Bierchem)



## Montée, rue de la

Article	Libellé	Situation	Vote C.C. Appr.	Signal
2/2/4	Circulation interdite dans les deux sens, excepté cycles et cavaliers	- Le chemin rural à côté de la maison 31, sur toute la longueur	27/09/2021 26/01/2022	
6/1/1	Stationnement et parage, disposition générale >48h	- Sur toute la longueur, des deux côtés	27/09/2021 26/01/2022	
7/1/1	Zone à 30 km/h	- Sur toute la longueur	27/09/2021 26/01/2022	

# 1 Berchem (Bierchem)


## Romero, rue Oscar

Article	Libellé	Situation	Vote C.C. Appr.	Signal
3/2	Contournement obligatoire	- Aux îlots médians, à l'intersection avec le giratoire, à droite	27/09/2021 26/01/2022	
3/3	Intersection à sens giratoire obligatoire	- Au giratoire	27/09/2021 26/01/2022	
3/4	Chemin pour piétons obligatoire	- Le chemin du côté pair (maisons 18 à 32 et 52 à 62)	27/09/2021 26/01/2022	
3/6	Passage pour piétons	- A l'intersection avec la rue Aloyse Weber (chemin vers l'école)	27/09/2021 26/01/2022	
4/1	Cédez le passage	- A l'intersection avec la rue Aloyse Weber - Aux intersections avec le giratoire	27/09/2021 26/01/2022 27/09/2021 26/01/2022	
6/1/1	Stationnement et parcage, disposition générale >48h	- Sur toute la longueur, des deux côtés	27/09/2021 26/01/2022	
6/2/1	Stationnement interdit	- De la maison 50 jusqu'à la maison 52, du côté est - De la maison 39 jusqu'à la maison 41, du côté nord - De la maison 52 jusqu'à la maison 58,	27/09/2021 26/01/2022 27/09/2021 26/01/2022 27/09/2021	

		<p>du côté sud 26/01/2022</p> <ul style="list-style-type: none"> <li>- De la maison 43 jusqu'à la rue Hans Adam, du côté est 27/09/2021 26/01/2022</li> <li>- De la maison 16 jusqu'à la rue Kopescht, du côté nord 27/09/2021 26/01/2022</li> </ul>	
7/1/1	Zone à 30 km/h	<ul style="list-style-type: none"> <li>- Sur toute la longueur 27/09/2021 26/01/2022</li> </ul>	
7/2/1	Zone 'Stationnement interdit aux véhicules destinés au transport de choses, excepté certains jours'	<ul style="list-style-type: none"> <li>- Sur toute la longueur (excepté jours ouvrables, du lundi au samedi, de 8h00 à 18h00) 27/09/2021 26/01/2022</li> </ul>	






# 1 Berchem (Bierchem)


## Treeschheck

Article	Libellé	Situation	Vote C.C. Appr.	Signal
6/1/1	Stationnement et parcage, disposition générale >48h	- Sur toute la longueur, des deux côtés	27/09/2021 26/01/2022	
7/1/1	Zone à 30 km/h	- Sur toute la longueur	27/09/2021 26/01/2022	

# 1 Berchem (Bierchem)

## Weber, rue Aloyse

Article	Libellé	Situation	Vote C.C. Appr.	Signal
3/4	Chemin pour piétons obligatoire	- Les chemins pour piétons entre la rue Aloyse Weber et la cité Oscar Romero	27/09/2021 26/01/2022	
3/6	Passage pour piétons	- A la hauteur du chemin piétonnier de la cité Kopecht	27/09/2021 26/01/2022	
6/1/1	Stationnement et parcage, disposition générale >48h	- Sur toute la longueur, des deux côtés	27/09/2021 26/01/2022	
6/2/1	Stationnement interdit	- Sur toute la longueur, des deux côtés	27/09/2021 26/01/2022	
6/2/3	Stationnement interdit, excepté personnes handicapées	- Sur le parking le long de la rue à la hauteur de la Gare (5 emplacements)	27/09/2021 26/01/2022	
6/6/2	Parking / Parking-relais pour véhicules automoteurs ≤ 3,5t	- Le parking le long de la rue	27/09/2021 26/01/2022	

6/9/1	Arrêt d'autobus	- A la hauteur de l'intersection avec la rue Oscar Romero, du côté opposé du chemin de fer	27/09/2021 26/01/2022 
-------	-----------------	--	---





## 2 Bivange (Béiweng)




Bettembourg, rue de (CR159) .....	65
Champs, rue des.....	67
Forge, rue de la.....	68
Gare, rue de la.....	69
Geisen, rue Johnny.....	71
Jardins, rue des .....	72
Kockelscheuer, rue de .....	73
Maroldt, rue Léon.....	75
Michel, rue Louis.....	77
Roeser, rue de (CR159b).....	78
Schortgen, rue Jean.....	79
Steichen, rue Edward (CR159) .....	80
Weber, rue Aloyse .....	83



## 2 Bivange (Béiweng)


### Bettembourg, rue de (CR159)

Article	Libellé	Situation	Vote C.C. Appr.	Signal
2/6/1	Vitesse maximale autorisée	- De la maison 25 jusqu'à la maison 37, dans les deux sens (30km/h)	27/09/2021 26/01/2022	
3/6	Passage pour piétons	- A la hauteur de l'école - A la hauteur de la maison 8	27/09/2021 26/01/2022 27/09/2021 26/01/2022	
4/3	Signaux colorés lumineux	- Le passage pour piétons à la hauteur de l'école	27/09/2021 26/01/2022	
6/1/1	Stationnement et parage, disposition générale >48h	- Sur toute la longueur, des deux côtés	27/09/2021 26/01/2022	
6/2/1	Stationnement interdit	- De la rue Edward Steichen jusqu'à la rue de la Gare, du côté pair - De la rue de Roeser jusqu'à la maison 3, du côté impair - De la maison 3 jusqu'à la maison 53, du côté impair - De rue de la Gare jusqu'à la rue Kräizhiel, du côté pair	27/09/2021 26/01/2022 27/09/2021 26/01/2022 18/07/2022 04/08/2022 18/07/2022 04/08/2022	

6/6/2	Parking / Parking-relais pour véhicules automoteurs ≤ 3,5t	- A côté de l'école	27/09/2021 26/01/2022	
6/9/1	Arrêt d'autobus	- A la hauteur de l'école, du côté impair - A la hauteur de l'école, du côté pair	27/09/2021 26/01/2022  27/09/2021 26/01/2022	
7/2/3	Zone 'Stationnement avec disque, sauf résidents'	- De la maison 35 jusqu'à la rue de Roeser (CR159b), sauf disposition contraire (jours ouvrables, du lundi au vendredi, de 8h00 à 18h00, excepté 3h)	27/09/2021 26/01/2022	






## 2 Bivange (Béiweng)

### Champs, rue des

Article	Libellé	Situation	Vote C.C. Appr.	Signal
4/1	Cédez le passage	- A l'intersection avec la rue Aloyse Weber	27/09/2021 26/01/2022	
6/1/1	Stationnement et parage, disposition générale >48h	- Sur toute la longueur, des deux côtés	27/09/2021 26/01/2022	






## 2 Bivange (Béiweng)



### Forge, rue de la

Article	Libellé	Situation	Vote C.C. Appr.	Signal
3/6	Passage pour piétons	- A l'intersection avec la rue de Bettembourg (CR159)	27/09/2021 26/01/2022	
4/1	Cédez le passage	- A l'intersection avec la rue de Bettembourg (CR159)	27/09/2021 26/01/2022	
6/1/1	Stationnement et parcage, disposition générale >48h	- Sur toute la longueur, des deux côtés	27/09/2021 26/01/2022	
6/2/1	Stationnement interdit	- De la maison 18 jusqu'à la maison 20, du côté pair - De la maison 11 jusqu'à la maison 13, du côté impair	27/09/2021 26/01/2022 27/09/2021 26/01/2022	
7/1/1	Zone à 30 km/h	- Sur toute la longueur	27/09/2021 26/01/2022	
7/2/3	Zone 'Stationnement avec disque, sauf résidents'	- Sur toute la longueur, sauf disposition contraire (jours ouvrables, du lundi au vendredi, de 8h00 à 18h00, excepté 3h)	27/09/2021 26/01/2022	

## 2 Bivange (Béiweng)




### Gare, rue de la

Article	Libellé	Situation	Vote C.C. Appr.	Signal
3/6	Passage pour piétons	- A l'intersection avec la rue de Bettembourg (CR159)	27/09/2021 26/01/2022	
4/2	Arrêt	- A l'intersection avec la rue de Bettembourg (CR159)	27/09/2021 26/01/2022	
6/1/1	Stationnement et parage, disposition générale >48h	- Sur toute la longueur, des deux côtés	27/09/2021 26/01/2022	
6/2/3	Stationnement interdit, excepté personnes handicapées	- Sur le parking à côté de la gare (2 emplacements)	27/09/2021 26/01/2022	
6/2/7	Stationnement interdit, excepté sur les emplacements marqués ou aménagés	- Sur toute la longueur, des deux côtés	27/09/2021 26/01/2022	
6/6/2	Parking / Parking-relais pour véhicules automoteurs ≤ 3,5t	- Le parking à côté de la gare	27/09/2021 26/01/2022	

7/1/1	Zone à 30 km/h	- Sur toute la longueur	27/09/2021 26/01/2022	
7/2/3	Zone 'Stationnement avec disque, sauf résidents'	- Sur toute la longueur, sauf disposition contraire (jours ouvrables, du lundi au vendredi, de 8h00 à 18h00, excepté 3h)	27/09/2021 26/01/2022	

## 2 Bivange (Béiweng)

### Geisen, rue Johnny

Article	Libellé	Situation	Vote C.C. Appr.	Signal
4/1	Cédez le passage	- A l'intersection avec la rue de Kockelscheuer	27/09/2021 26/01/2022	
6/1/1	Stationnement et parage, disposition générale >48h	- Sur toute la longueur, des deux côtés	27/09/2021 26/01/2022	
7/1/1	Zone à 30 km/h	- Sur toute la longueur	27/09/2021 26/01/2022	
7/2/3	Zone 'Stationnement avec disque, sauf résidents'	- Sur toute la longueur, sauf disposition contraire (jours ouvrables, du lundi au vendredi, de 8h00 à 18h00, excepté 3h)	27/09/2021 26/01/2022	

## 2 Bivange (Béiweng)






### Jardins, rue des



Article	Libellé	Situation	Vote C.C. Appr.	Signal
4/1	Cédez le passage	- A l'intersection avec la rue de Kockelscheuer	27/09/2021 26/01/2022	
6/1/1	Stationnement et parage, disposition générale >48h	- Sur toute la longueur, des deux côtés	27/09/2021 26/01/2022	
6/2/1	Stationnement interdit	- De la maison 3 jusqu'à la fin de la rue, du côté opposé du chemin de fer - De la maison 2 jusqu'à la rue de Kockelscheuer, du côté impair - Sur l'aire de rebroussement, des deux côtés	27/09/2021 26/01/2022 27/09/2021 26/01/2022 27/09/2021 26/01/2022	
7/1/1	Zone à 30 km/h	- Sur toute la longueur	27/09/2021 26/01/2022	



## 2 Bivange (Béiweng)






### Kockelscheuer, rue de


Article	Libellé	Situation	Vote C.C. Appr.	Signal
2/2/4	Circulation interdite dans les deux sens, excepté cycles et cavaliers	- Le chemin rural à côté de la maison 60, sur toute la longueur	27/09/2021 26/01/2022	
2/3/1	Accès interdit aux véhicules ayant une hauteur supérieure à ... mètres	- A la hauteur du pont ferroviaire, dans les deux sens (3,3m)	27/09/2021 26/01/2022	
3/6	Passage pour piétons	- A l'intersection avec la rue Edward Steichen (CR159) - A la hauteur de la maison 15 (chemin vers l'école) - A proximité du pont CFL	27/09/2021 26/01/2022 27/09/2021 26/01/2022 27/09/2021 26/01/2022	
4/2	Arrêt	- A l'intersection avec la rue Edward Steichen (CR159)	27/09/2021 26/01/2022	
6/1/1	Stationnement et parcage, disposition générale >48h	- Sur toute la longueur, des deux côtés	27/09/2021 26/01/2022	
6/2/1	Stationnement interdit	- Devant la maison 16, sur une longueur de 10m	27/09/2021 26/01/2022	

6/9/1	Arrêt d'autobus	- A la hauteur de la maison 15, du côté impair 27/09/2021 26/01/2022	
7/1/1	Zone à 30 km/h	- De la rue Aloyse Weber jusqu'à la fin de l'agglomération 27/09/2021 26/01/2022	

## 2 Bivange (Béiweng)





### Maroldt, rue Léon

Article	Libellé	Situation	Vote C.C. Appr.	Signal
3/6	Passage pour piétons	- A l'intersection avec la rue Edward Steichen (CR159)	27/09/2021 26/01/2022	
4/2	Arrêt	- A l'intersection avec la rue Edward Steichen (CR159)	27/09/2021 26/01/2022	
6/1/1	Stationnement et parcage, disposition générale >48h	- Sur toute la longueur, des deux côtés	27/09/2021 26/01/2022	
6/2/1	Stationnement interdit	- Sur toute la longueur, du côté pair	27/09/2021 26/01/2022	
6/5/1	Stationnement autorisé sur le trottoir	- De la maison 9 jusqu'à la maison 19, du côté impair	27/09/2021 26/01/2022	
7/1/1	Zone à 30 km/h	- Sur toute la longueur	27/09/2021 26/01/2022	

7/2/3	Zone 'Stationnement avec disque, sauf résidents'	- Sur toute la longueur, sauf disposition contraire (jours ouvrables, du lundi au vendredi, de 8h00 à 18h00, excepté 3h)	27/09/2021 26/01/2022	
-------	--	--	--------------------------	---

## 2 Bivange (Béiweng)

### Michel, rue Louis

Article	Libellé	Situation	Vote C.C. Appr.	Signal
3/6	Passage pour piétons	- A l'intersection avec la rue Edward Steichen (CR159)	27/09/2021 26/01/2022	
4/1	Cédez le passage	- A l'intersection avec la rue Edward Steichen (CR159)	27/09/2021 26/01/2022	
6/1/1	Stationnement et parage, disposition générale >48h	- Sur toute la longueur, des deux côtés	27/09/2021 26/01/2022	
6/2/1	Stationnement interdit	- Sur l'aire de rebroussement, des deux côtés	27/09/2021 26/01/2022	
7/1/1	Zone à 30 km/h	- Sur toute la longueur	27/09/2021 26/01/2022	





## 2 Bivange (Béiweng)

### Roeser, rue de (CR159b)

Article	Libellé	Situation	Vote C.C. Appr.	Signal
3/2	Contournement obligatoire	- Sur l'îlot médian, à l'intersection avec la rue de Bettembourg et la rue Edward Steichen (CR159), à droite	27/09/2021 26/01/2022	
3/6	Passage pour piétons	- A l'intersection avec la rue de Bettembourg et la rue Edward Steichen (CR159)	27/09/2021 26/01/2022	
4/1	Cédez le passage	- A l'intersection avec la rue de Bettembourg et la rue Edward Steichen (CR159)	27/09/2021 26/01/2022	
6/1/1	Stationnement et parcage, disposition générale >48h	- Sur toute la longueur, des deux côtés	27/09/2021 26/01/2022	
6/2/1	Stationnement interdit	- Sur toute la longueur, des deux côtés	27/09/2021 26/01/2022	
7/2/3	Zone 'Stationnement avec disque, sauf résidents'	- Sur toute la longueur, sauf disposition contraire (jours ouvrables, du lundi au vendredi, de 8h00 à 18h00, excepté 3h)	27/09/2021 26/01/2022	






## 2 Bivange (Béiweng)

### Schortgen, rue Jean

Article	Libellé	Situation	Vote C.C. Appr.	Signal
3/2	Contournement obligatoire	- Sur l'îlot médian, à l'intersection avec la rue de Kockelscheuer, à droite	27/09/2021 26/01/2022	
4/1	Cédez le passage	- A l'intersection avec la rue de Kockelscheuer	27/09/2021 26/01/2022	
6/1/1	Stationnement et parcage, disposition générale >48h	- Sur toute la longueur, des deux côtés	27/09/2021 26/01/2022	
6/2/1	Stationnement interdit	- Sur l'aire de rebroussement, des deux côtés	27/09/2021 26/01/2022	
7/1/1	Zone à 30 km/h	- Sur toute la longueur	27/09/2021 26/01/2022	


## 2 Bivange (Béiweng)

### Steichen, rue Edward (CR159)

Article	Libellé	Situation	Vote C.C. Appr.	Signal
3/6	Passage pour piétons	<ul style="list-style-type: none"> <li>- A la hauteur de l'église</li> <li>- A la hauteur de la maison 12</li> <li>- A la hauteur de la maison 32a</li> <li>- Entre les maisons 54 et 56 (à la hauteur du chemin piétonnier donnant accès à la rue Louis Michel)</li> </ul>	27/09/2021 26/01/2022  27/09/2021 26/01/2022  27/09/2021 26/01/2022  27/09/2021 26/01/2022	
6/1/1	Stationnement et parage, disposition générale >48h	<ul style="list-style-type: none"> <li>- Sur toute la longueur, des deux côtés</li> </ul>	27/09/2021 26/01/2022	
6/2/1	Stationnement interdit	<ul style="list-style-type: none"> <li>- De la rue de Roeser jusqu'à la maison 14, du côté pair</li> <li>- De la maison 9 jusqu'à la rue de Bettembourg, du côté impair</li> </ul>	27/09/2021 26/01/2022  27/09/2021 26/01/2022	
6/2/3	Stationnement interdit, excepté personnes handicapées	<ul style="list-style-type: none"> <li>- A la hauteur de la maison 2, du côté pair (1 emplacement)</li> </ul>	27/09/2021 26/01/2022	
6/4/1	Stationnement alterné	<ul style="list-style-type: none"> <li>- De la maison 16 jusqu'à la fin de l'agglomération, du côté pair ( du 16e au 31e du mois)</li> </ul>	27/09/2021 26/01/2022	
6/4/1	Stationnement alterné	<ul style="list-style-type: none"> <li>- Du début de l'agglomération jusqu'à la maison 9, du côté impair ( du 1er au 15e du mois)</li> </ul>	27/09/2021 26/01/2022	







6/7/1	Stationnement interdit, excepté ... minutes/heure(s)	- Un emplacement à proximité de la pharmacie	27/09/2021 26/01/2022	 journs ouvrables lundi - vendredi 08.00 - 18.00h excepté 30 minutes
6/7/3	Stationnement avec disque-stationnement interdit, excepté personnes handicapées	- Sur la place Edward Steichen (jours ouvrables, du lundi au vendredi, de 8h00 à 18h00, excepté 3h) (1 emplacement)	27/09/2021 26/01/2022	 excepté  2 emplacements  journs ouvrables lundi - vendredi 08.00 - 18.00h excepté 2h
6/7/4	Stationnement avec disque - stationnement interdit, excepté véhicules électriques	- Sur la place Edward Steichen (jours ouvrables, du lundi au vendredi, de 8h00 à 18h00, excepté 3h) (2 emplacements)	27/09/2021 26/01/2022	 excepté   journs ouvrables lundi - samedi 08.00 - 18.00h excepté 2h
6/8/1	Parcage avec disque - parking pour véhicules ≤ 3,5t	- Le parking sur la place Edward Steichen (jours ouvrables, du lundi au vendredi, de 8h00 à 18h00, max. 3h) - Le parking devant la maison 6, du côté pair (jours ouvrables, du lundi au vendredi, de 8h00 à 18h00, max. 2h)	27/09/2021 26/01/2022  27/09/2021 26/01/2022	  ≤ 3t5  journs ouvrables lundi - vendredi 08.00 - 18.00h max. 2h
6/9/1	Arrêt d'autobus	- A la hauteur de la maison 32, du côté pair - A la hauteur de la maison 21, du côté pair	27/09/2021 26/01/2022  27/09/2021 26/01/2022	

7/2/3	Zone 'Stationnement avec disque, sauf résidents'	- De la rue de Roeser (CR159b) jusqu'à la maison 10, sauf disposition contraire (jours ouvrables, du lundi au vendredi, de 8h00 à 18h00, excepté 3h)	27/09/2021 26/01/2022	
-------	--	--	--------------------------	---

## 2 Bivange (Béiweng)

### Weber, rue Aloyse





Article	Libellé	Situation	Vote C.C. Appr.	Signal
3/6	Passage pour piétons	- A côté de l'arrêt de bus	27/09/2021 26/01/2022	
4/1	Cédez le passage	- A l'intersection avec la rue de Kockelscheuer	27/09/2021 26/01/2022	
6/1/1	Stationnement et parage, disposition générale >48h	- Sur toute la longueur, des deux côtés	27/09/2021 26/01/2022	
6/2/1	Stationnement interdit	- Sur toute la longueur, des deux côtés	27/09/2021 26/01/2022	
6/9/1	Arrêt d'autobus	- A proximité de l'intersection avec la rue de Kockelscheuer	27/09/2021 26/01/2022	

### 3 Crauthem (Krautem)

Barthel, rue Emile .....	85
Bettembourg, rue de (CR157/CR132) .....	86
Braun, rue Jean .....	88
Bruch, am .....	89
Champs, rue des.....	90
Forêt, rue de la.....	91
Fossé, rue du.....	93
Goedert, rue Paul.....	95
Hellange, rue de (CR157) .....	96
Hoffmann, rue Jean-Pierre .....	97
Krier, rue Roger .....	98
Lankert, rue.....	99
Metzler, rue.....	100
Montagne, rue de la .....	101
Nei Wiss.....	102
Rosiers, rue des.....	103
Schintgen, rue Alexandre .....	104
Schuhmacher, rue Dr Auguste .....	106
Simmern, rue de .....	107
Stee, op der .....	108
Weiler, rue de (CR132) .....	109
Widdem, op dem.....	111





### 3 Crauthem (Krautem)


#### Barthel, rue Emile

Article	Libellé	Situation	Vote C.C. Appr.	Signal
3/6	Passage pour piétons	- Entre les maisons 5 et 7	27/09/2021 26/01/2022	
6/1/1	Stationnement et parage, disposition générale >48h	- Sur toute la longueur, des deux côtés	27/09/2021 26/01/2022	
6/2/1	Stationnement interdit	- Le long des maisons 17 à 21	27/09/2021 26/01/2022	
6/6/2	Parking / Parking-relais pour véhicules automoteurs ≤ 3,5t	- Le parking à côté de la maison 11 - Le parking le long des maisons 13 à 31, du côté impair	27/09/2021 26/01/2022 18/07/2022 04/08/2022	
7/1/1	Zone à 30 km/h	- Sur toute la longueur	27/09/2021 26/01/2022	

### 3 Crauthem (Krautem)






#### Bettembourg, rue de (CR157/CR132)

Article	Libellé	Situation	Vote C.C. Appr.	Signal
2/4/2	Interdiction de tourner à gauche, excepté autobus	- Dans la rue de Weiler, en provenance de Roeser, à gauche	27/09/2021 26/01/2022	
3/6	Passage pour piétons	- A la hauteur de la maison 19 - A l'intersection avec la rue Dr Auguste Schumacher - A la hauteur de la maison 3	27/09/2021 26/01/2022 27/09/2021 26/01/2022 27/09/2021 26/01/2022	
6/1/1	Stationnement et parcage, disposition générale >48h	- Sur toute la longueur, des deux côtés	27/09/2021 26/01/2022	
6/2/1	Stationnement interdit	- Sur toute la longueur, des deux côtés	27/09/2021 26/01/2022	
6/9/1	Arrêt d'autobus	- A la hauteur de la maison 43, du côté impair (deplace) - A la hauteur de la maison 57, du côté pair - A la hauteur de la maison 26b, du côté pair	27/09/2021 26/01/2022 27/09/2021 26/01/2022 27/09/2021 26/01/2022	

7/2/3	Zone 'Stationnement avec disque, sauf résidents'	- Sur toute la longueur, sauf disposition contraire (jours ouvrables, du lundi au vendredi, de 8h00 à 18h00, excepté 3h)	27/09/2021 26/01/2022	
-------	--	--	--------------------------	---

### 3 Crauthem (Krautem)



#### Braun, rue Jean

Article	Libellé	Situation	Vote C.C. Appr.	Signal
3/6	Passage pour piétons	- A l'intersection avec la rue de Bettembourg (CR157)	27/09/2021 26/01/2022	
4/1	Cédez le passage	- A l'intersection avec la rue de Bettembourg (CR157)	27/09/2021 26/01/2022	
6/1/1	Stationnement et parcage, disposition générale >48h	- Sur toute la longueur, des deux côtés	27/09/2021 26/01/2022	
6/2/1	Stationnement interdit	- Sur l'aire de rebroussement, des deux côtés	27/09/2021 26/01/2022	
7/1/1	Zone à 30 km/h	- Sur toute la longueur	27/09/2021 26/01/2022	
7/2/3	Zone 'Stationnement avec disque, sauf résidents'	- Sur toute la longueur, sauf disposition contraire (jours ouvrables, du lundi au vendredi, de 8h00 à 18h00, excepté 3h)	27/09/2021 26/01/2022	







### 3 Crauthem (Krautem)

#### Bruch, am

Article	Libellé	Situation	Vote C.C. Appr.	Signal
4/1	Cédez le passage	- A l'intersection avec la rue de Hellange (CR157)	27/09/2021 26/01/2022	
6/1/1	Stationnement et parage, disposition générale >48h	- Sur toute la longueur, des deux côtés	27/09/2021 26/01/2022	
6/2/7	Stationnement interdit, excepté sur les emplacements marqués ou aménagés	- Sur toute la longueur, des deux côtés	18/07/2022 04/08/2022	 <div data-bbox="1263 1045 1409 1108" style="border: 1px solid black; padding: 2px; text-align: center;">excepté sur les emplacements marqués</div>






### 3 Crauthem (Krautem)


#### Champs, rue des

Article	Libellé	Situation	Vote C.C. Appr.	Signal
3/6	Passage pour piétons	- A l'intersection avec la rue de Weiler (CR132)	27/09/2021 26/01/2022	
4/1	Cédez le passage	- A l'intersection avec la rue de Weiler (CR132)	27/09/2021 26/01/2022	
6/1/1	Stationnement et parcage, disposition générale >48h	- Sur toute la longueur, des deux côtés	27/09/2021 26/01/2022	
6/2/7	Stationnement interdit, excepté sur les emplacements marqués ou aménagés	- Sur toute la longueur, des deux côtés	27/09/2021 26/01/2022	 <small>excepté sur les emplacements aménagés</small>
7/1/1	Zone à 30 km/h	- Sur toute la longueur	27/09/2021 26/01/2022	

### 3 Crauthem (Krautem)






#### Forêt, rue de la



Article	Libellé	Situation	Vote C.C. Appr.	Signal
2/2/4	Circulation interdite dans les deux sens, excepté cycles et cavaliers	- Le chemin rural dans le prolongement de la rue, sur toute la longueur	27/09/2021 26/01/2022	
3/6	Passage pour piétons	- A l'intersection avec la rue de Weiler (CR132)	27/09/2021 26/01/2022	
4/1	Cédez le passage	- A l'intersection avec la rue de Weiler (CR132)	27/09/2021 26/01/2022	
6/1/1	Stationnement et parage, disposition générale >48h	- Sur toute la longueur, des deux côtés	27/09/2021 26/01/2022	
6/2/1	Stationnement interdit	- Sur l'aire de rebroussement, des deux côtés	27/09/2021 26/01/2022	
6/2/7	Stationnement interdit, excepté sur les emplacements marqués ou aménagés	- Sur toute la longueur, des deux côtés	27/09/2021 26/01/2022	

7/1/1	Zone à 30 km/h	- Sur toute la longueur	27/09/2021 26/01/2022	
-------	----------------	-------------------------	--------------------------	---

### 3 Crauthem (Krautem)


#### Fossé, rue du

Article	Libellé	Situation	Vote C.C. Appr.	Signal
3/4	Chemin pour piétons obligatoire	- Le chemin pour piétons entre la rue du Fossé et la rue Alexandre Schintgen	27/09/2021 26/01/2022	
3/6	Passage pour piétons	- A l'intersection avec la rue de Bettembourg (CR157) - A la hauteur du chemin pour piétons entre la rue du Fossé et la rue Alexandre Schintgen (chemin vers l'école)	27/09/2021 26/01/2022 27/09/2021 26/01/2022	
4/1	Cédez le passage	- A l'intersection avec la rue de Weiler (CR132) - A l'intersection avec la rue de Bettembourg (CR157)	27/09/2021 26/01/2022 27/09/2021 26/01/2022	
6/1/1	Stationnement et parcage, disposition générale >48h	- Sur toute la longueur, des deux côtés	27/09/2021 26/01/2022	
6/2/1	Stationnement interdit	- Sur l'aire de rebroussement, des deux côtés	27/09/2021 26/01/2022	
6/9/1	Arrêt d'autobus	- A la hauteur de la maison 1, du côté impair	27/09/2021 26/01/2022	

7/1/1	Zone à 30 km/h	- Sur toute la longueur	27/09/2021 26/01/2022	
7/2/3	Zone 'Stationnement avec disque, sauf résidents'	- Sur toute la longueur, sauf disposition contraire (jours ouvrables, du lundi au vendredi, de 8h00 à 18h00, excepté 3h)	27/09/2021 26/01/2022	

### 3 Crauthem (Krautem)

#### Goedert, rue Paul

Article	Libellé	Situation	Vote C.C. Appr.	Signal
6/1/1	Stationnement et parcage, disposition générale >48h	- Sur toute la longueur, des deux côtés	27/09/2021 26/01/2022	
7/1/1	Zone à 30 km/h	- Sur toute la longueur	27/09/2021 26/01/2022	

### 3 Crauthem (Krautem)


#### Hellange, rue de (CR157)

Article	Libellé	Situation	Vote C.C. Appr.	Signal
3/6	Passage pour piétons	<ul style="list-style-type: none"> <li>- A l'intersection avec la rue de Bettembourg (CR157)</li> <li>- A la hauteur de la maison 16</li> <li>- A la hauteur de la maison 45</li> </ul>	27/09/2021 26/01/2022  27/09/2021 26/01/2022  27/09/2021 26/01/2022	
4/2	Arrêt	<ul style="list-style-type: none"> <li>- A l'intersection avec la rue de Bettembourg (CR157)</li> </ul>	18/07/2022 04/08/2022	
6/1/1	Stationnement et parcage, disposition générale >48h	<ul style="list-style-type: none"> <li>- Sur toute la longueur, des deux côtés</li> </ul>	27/09/2021 26/01/2022	
6/2/1	Stationnement interdit	<ul style="list-style-type: none"> <li>- De la rue de la Montagne jusqu'à la maison 31, du côté impair</li> <li>- De la rue de Bettembourg jusqu'à la maison 13, du côté impair</li> <li>- De la rue de Bettembourg jusqu'à la maison 18, du côté pair</li> <li>- De la maison 28 jusqu'à l'intersection avec la rue Am Bruch, du côté pair</li> <li>- De la rue Neiwiss jusqu'à la maison 51, du côté impair</li> </ul>	27/09/2021 26/01/2022  27/09/2021 26/01/2022  27/09/2021 26/01/2022  27/09/2021 26/01/2022  27/09/2021 26/01/2022	







### 3 Crauthem (Krautem)

#### Hoffmann, rue Jean-Pierre

Article	Libellé	Situation	Vote C.C. Appr.	Signal
6/1/1	Stationnement et parcage, disposition générale >48h	- Sur toute la longueur, des deux côtés	27/09/2021 26/01/2022	
7/1/1	Zone à 30 km/h	- Sur toute la longueur	27/09/2021 26/01/2022	




### 3 Crauthem (Krautem)

#### Krier, rue Roger

Article	Libellé	Situation	Vote C.C. Appr.	Signal
2/1/1	Accès interdit	- Sur toute la longueur, de la maison 68 (rue de Weiler) jusqu'à la maison 64 (rue de Weiler)	18/07/2022 04/08/2022	
4/1	Cédez le passage	- A l'intersection avec la rue de Weiler (CR132)	27/09/2021 26/01/2022	
6/1/1	Stationnement et parcage, disposition générale >48h	- Sur toute la longueur, des deux côtés	27/09/2021 26/01/2022	
6/2/7	Stationnement interdit, excepté sur les emplacements marqués ou aménagés	- Sur toute la longueur, des deux côtés	27/09/2021 26/01/2022	 <small>excepté sur les emplacements aménagés</small>
7/1/1	Zone à 30 km/h	- Sur toute la longueur	27/09/2021 26/01/2022	



### 3 Crauthem (Krautem)

#### Lankert, rue

Article	Libellé	Situation	Vote C.C. Appr.	Signal
2/1/1	Accès interdit	- De la maison 7 jusqu'à la maison 2	27/09/2021 26/01/2022	
3/1	Direction obligatoire	- Dans le tronçon de la rue comprenant les maisons 2 à 7, en provenance de la rue de la Montagne, à droite	27/09/2021 26/01/2022	
6/1/1	Stationnement et parcage, disposition générale >48h	- Sur toute la longueur, des deux côtés	27/09/2021 26/01/2022	
7/1/1	Zone à 30 km/h	- Sur toute la longueur	27/09/2021 26/01/2022	





### 3 Crauthem (Krautem)

#### Metzler, rue

Article	Libellé	Situation	Vote C.C. Appr.	Signal
6/1/1	Stationnement et parcage, disposition générale >48h	- Sur toute la longueur, des deux côtés	27/09/2021 26/01/2022	
6/2/3	Stationnement interdit, excepté personnes handicapées	- Devant la maison 4 (1 emplacement)	27/09/2021 26/01/2022	
7/1/1	Zone à 30 km/h	- Sur toute la longueur	27/09/2021 26/01/2022	



### 3 Crauthem (Krautem)

#### Montagne, rue de la

Article	Libellé	Situation	Vote C.C. Appr.	Signal
2/2/4	Circulation interdite dans les deux sens, excepté cycles et cavaliers	- Le chemin rural dans le prolongement de la rue, sur toute la longueur	27/09/2021 26/01/2022	
3/6	Passage pour piétons	- A l'intersection avec la rue de Hellange (CR157)	27/09/2021 26/01/2022	
4/1	Cédez le passage	- A l'intersection avec la rue de Hellange (CR157)	27/09/2021 26/01/2022	
6/1/1	Stationnement et parage, disposition générale >48h	- Sur toute la longueur, des deux côtés	27/09/2021 26/01/2022	
7/1/1	Zone à 30 km/h	- Sur toute la longueur	27/09/2021 26/01/2022	





### 3 Crauthem (Krautem)

#### Nei Wiss

Article	Libellé	Situation	Vote C.C. Appr.	Signal
3/6	Passage pour piétons	- A l'intersection avec la rue de Hellange (CR157)	27/09/2021 26/01/2022	
4/2	Arrêt	- A l'intersection avec la rue de Hellange (CR157)	27/09/2021 26/01/2022	
6/1/1	Stationnement et parcage, disposition générale >48h	- Sur toute la longueur, des deux côtés	27/09/2021 26/01/2022	
6/2/1	Stationnement interdit	- Sur l'aire de rebroussement, des deux côtés	27/09/2021 26/01/2022	
7/1/1	Zone à 30 km/h	- Sur toute la longueur	27/09/2021 26/01/2022	








### 3 Crauthem (Krautem)

#### Rosiers, rue des

Article	Libellé	Situation	Vote C.C. Appr.	Signal
2/6/1	Vitesse maximale autorisée	- Sur toute la longueur, dans les 2 sens (30km/h)	18/07/2022 04/08/2022	
3/6	Passage pour piétons	- A l'intersection avec la rue de Hellange (CR157)	18/07/2022 04/08/2022	
4/1	Cédez le passage	- A l'intersection avec la rue de Hellange (CR157)	27/09/2021 26/01/2022	
6/1/1	Stationnement et parage, disposition générale >48h	- Sur toute la longueur, des deux côtés	27/09/2021 26/01/2022	
6/2/7	Stationnement interdit, excepté sur les emplacements marqués ou aménagés	- Sur toute la longueur, des deux côtés	18/07/2022 04/08/2022	 <div style="border: 1px solid black; padding: 2px; width: fit-content; margin: 5px auto;">excepté sur les emplacements marqués</div>

### 3 Crauthem (Krautem)

#### Schintgen, rue Alexandre


Article	Libellé	Situation	Vote C.C. Appr.	Signal
3/6	Passage pour piétons	<ul style="list-style-type: none"> <li>- A l'intersection avec la rue de Weiler (CR132)</li> <li>- A la hauteur de la maison 18 (chemin vers l'école)</li> <li>- A la hauteur de la rue Emile Barthel (chemin vers l'école)</li> </ul>	27/09/2021 26/01/2022  27/09/2021 26/01/2022  27/09/2021 26/01/2022	
4/2	Arrêt	<ul style="list-style-type: none"> <li>- A l'intersection avec la rue de Weiler (CR132)</li> </ul>	27/09/2021 26/01/2022	
6/2/1	Stationnement interdit	<ul style="list-style-type: none"> <li>- En face des maisons 21 à 25</li> </ul>	27/09/2021 26/01/2022	
6/2/3	Stationnement interdit, excepté personnes handicapées	<ul style="list-style-type: none"> <li>- Sur le parking devant le centre sportif (2 emplacements)</li> </ul>	27/09/2021 26/01/2022	 
6/2/4	Stationnement interdit, excepté véhicules électriques	<ul style="list-style-type: none"> <li>- Sur le parking devant le centre sportif (2 emplacements)</li> </ul>	27/09/2021 26/01/2022	 



6/2/5	Stationnement interdit certains jours	- De la maison 34 jusqu'à la cour d'école (jours ouvrables, du lundi au vendredi, de 7h00 à 17h00) (Kiss&Go)	27/09/2021 26/01/2022	 
6/6/2	Parking / Parking-relais pour véhicules automoteurs ≤ 3,5t	- Le parking devant le centre sportif	27/09/2021 26/01/2022	 
7/1/1	Zone à 30 km/h	- Sur toute la longueur	27/09/2021 26/01/2022	







### 3 Crauthem (Krautem)

#### Schuhmacher, rue Dr Auguste

Article	Libellé	Situation	Vote C.C. Appr.	Signal
4/1	Cédez le passage	- A l'intersection avec la rue de Bettembourg (CR157)	27/09/2021 26/01/2022	
6/1/1	Stationnement et parage, disposition générale >48h	- Sur toute la longueur, des deux côtés	27/09/2021 26/01/2022	





### 3 Crauthem (Krautem)

#### Simmern, rue de

Article	Libellé	Situation	Vote C.C. Appr.	Signal
3/3	Intersection à sens giratoire obligatoire	- Au giratoire	27/09/2021 26/01/2022	
3/6	Passage pour piétons	- A l'intersection avec la rue de Weiler (CR132) - Devant le tennis	27/09/2021 26/01/2022 27/09/2021 26/01/2022	
4/1	Cédez le passage	- Aux intersections avec le giratoire - A l'intersection avec la rue de Weiler (CR132)	27/09/2021 26/01/2022 27/09/2021 26/01/2022	
6/1/1	Stationnement et parage, disposition générale >48h	- Sur toute la longueur, des deux côtés	27/09/2021 26/01/2022	
6/2/3	Stationnement interdit, excepté personnes handicapées	- Devant la porte droite du tennis (1 emplacement)	27/09/2021 26/01/2022	 
7/1/1	Zone à 30 km/h	- Sur toute la longueur	27/09/2021 26/01/2022	




### 3 Crauthem (Krautem)


#### Stee, op der

Article	Libellé	Situation	Vote C.C. Appr.	Signal
2/1/1	Accès interdit	- Sur toute la longueur, de la maison 51b (rue de Weiler) jusqu'à la maison 61 (rue de Weiler)	18/07/2022 04/08/2022	
4/1	Cédez le passage	- A l'intersection avec la rue de Weiler (CR132)	27/09/2021 26/01/2022	
6/1/1	Stationnement et parcage, disposition générale >48h	- Sur toute la longueur, des deux côtés	27/09/2021 26/01/2022	
6/2/7	Stationnement interdit, excepté sur les emplacements marqués ou aménagés	- Sur toute la longueur, des deux côtés	27/09/2021 26/01/2022	 <small>excepté sur les emplacements aménagés</small>
7/1/1	Zone à 30 km/h	- Sur toute la longueur	27/09/2021 26/01/2022	

### 3 Crauthem (Krautem)



#### Weiler, rue de (CR132)

Article	Libellé	Situation	Vote C.C. Appr.	Signal
2/2/4	Circulation interdite dans les deux sens, excepté cycles et cavaliers	- Le chemin rural situé à proximité de la fin de l'agglomération en direction Schlammesté, sur toute la longueur	27/09/2021 26/01/2022	
3/2	Contournement obligatoire	- Sur l'îlot médian, à l'intersection avec la rue de Bettembourg (CR157), à droite	27/09/2021 26/01/2022	
3/6	Passage pour piétons	- A la hauteur de la maison 17 - A la hauteur de la maison 51a - A l'intersection avec la rue de Bettembourg (CR157)	27/09/2021 26/01/2022 27/09/2021 26/01/2022 27/09/2021 26/01/2022	
4/1	Cédez le passage	- A l'intersection avec la rue de Bettembourg (CR157)	27/09/2021 26/01/2022	
4/2	Arrêt	- Le chemin rural situé à proximité de la fin de l'agglomération en direction Schlammesté, au CR132	27/09/2021 26/01/2022	
6/1/1	Stationnement et parage, disposition générale >48h	- Sur toute la longueur, des deux côtés	27/09/2021 26/01/2022	

7/2/3	Zone 'Stationnement avec disque, sauf résidents'	- De la rue de Bettembourg jusqu'à la rue Alexandre Schintgen, sauf disposition contraire (jours ouvrables, du lundi au vendredi, de 8h00 à 18h00, excepté 3h)	<div style="display: flex; justify-content: space-between;"> <span>27/09/2021</span> <span>26/01/2022</span> </div> 
-------	--	--	---

### 3 Crauthem (Krautem)

#### Widdem, op dem

Article	Libellé	Situation	Vote C.C. Appr.	Signal
2/1/1	Accès interdit	- De la rue Alexandre Schintgen jusqu'à la rue des Sacrifiés	27/09/2021 26/01/2022	
6/1/1	Stationnement et parage, disposition générale >48h	- Sur toute la longueur, des deux côtés	27/09/2021 26/01/2022	
7/1/1	Zone à 30 km/h	- Sur toute la longueur	27/09/2021 26/01/2022	



## 4 Kockelscheuer (Kockelscheier)

Ackermann, allée Louis.....	113
Bettembourg, rue de (CR186) (Parking Kockelscheuer).....	114
Bivange, rue de.....	116
Dutreux, rue Auguste .....	117
Ferme, rue de la.....	118
Fontaine, Impasse de la.....	120
Grün, rue Aline.....	121
Haff, rue um .....	122
Innovation, rue de l'.....	123
Luxembourg, route de (CR186).....	124
Luxite, rue .....	125
Poudrerie, allée de la .....	126
Poudrerie, rue de la .....	127
Roeser, rue de (CR158).....	128
Schuman, rue Robert.....	129
Veil, rue Simone.....	130
Weistroffer, rue Mathias .....	131








## 4 Kockelscheuer (Kockelscheier)





### Ackermann, allée Louis

Article	Libellé	Situation	Vote C.C. Appr.	Signal
2/6/1	Vitesse maximale autorisée	- Sur toute la longueur, dans les deux sens (50km/h)	18/07/2022 04/08/2022	
3/6	Passage pour piétons	- A la hauteur du bâtiment n°5	18/07/2022 04/08/2022	
4/1	Cédez le passage	- A l'intersection avec la route de Luxembourg (CR186)	18/07/2022 04/08/2022	
6/1/1	Stationnement et parcage, disposition générale >48h	- Sur toute la longueur, des deux côtés	18/07/2022 04/08/2022	
6/2/1	Stationnement interdit	- Sur toute la longueur, des deux côtés	18/07/2022 04/08/2022	
6/9/1	Arrêt d'autobus	- En face du bâtiment n°17  - A la hauteur du bâtiment n°17, du côté impair	18/07/2022 04/08/2022  18/07/2022 04/08/2022	

## 4 Kockelscheuer (Kockelscheier)

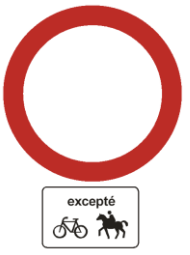

### Bettembourg, rue de (CR186) (Parking Kockelscheuer)

Article	Libellé	Situation	Vote C.C. Appr.	Signal
2/1/1	Accès interdit	<ul style="list-style-type: none"> <li>- Sur la première voie de stationnement, en direction de l'entrée du parking</li> <li>- La sortie du parking, en provenance du CR186</li> <li>- L'entrée du parking, en provenance du parking</li> </ul>	27/09/2021 26/01/2022  27/09/2021 26/01/2022  27/09/2021 26/01/2022	
2/2/1	Circulation interdite dans les deux sens	<ul style="list-style-type: none"> <li>- Le chemin vers le hall de tennis, sur toute la longueur</li> </ul>	27/09/2021 26/01/2022	
3/2	Contournement obligatoire	<ul style="list-style-type: none"> <li>- Sur l'îlot médian, à la sortie du parking, à droite</li> </ul>	27/09/2021 26/01/2022	
3/4	Chemin pour piétons obligatoire	<ul style="list-style-type: none"> <li>- Le chemin du quai de l'arrêt d'autobus jusqu'au chemin menant à la patinoire</li> </ul>	27/09/2021 26/01/2022	
4/2	Arrêt	<ul style="list-style-type: none"> <li>- A la sortie du parking avec le CR186</li> </ul>	27/09/2021 26/01/2022	
6/1/1	Stationnement et parcage, disposition générale >48h	<ul style="list-style-type: none"> <li>- Sur toute la longueur, des deux côtés</li> </ul>	27/09/2021 26/01/2022	

6/2/3	Stationnement interdit, excepté personnes handicapées	- A la hauteur des arrêts d'autobus (8 emplacements) (emplacements situés par paires aux extrémités de la première rangée de stationnement et a l'extrémité droite en partant de l'entrée du parking de la deuxième et de la troisième rangée de stationnement)	27/09/2021 26/01/2022	
6/2/4	Stationnement interdit, excepté véhicules électriques	- A la hauteur des arrêts d'autobus (18 emplacements)	18/07/2022 04/08/2022	
6/6/1	Parking / Parking-relais	- Le parking Kockelscheuer	27/09/2021 26/01/2022	
6/9/1	Arrêt d'autobus	- Sur le parking (2x)	27/09/2021 26/01/2022	




## 4 Kockelscheuer (Kockelscheier)

### Bivange, rue de

Article	Libellé	Situation	Vote C.C. Appr.	Signal
2/2/4	Circulation interdite dans les deux sens, excepté cycles et cavaliers	- Sur toute la longueur	27/09/2021 26/01/2022	
4/2	Arrêt	- A l'intersection avec la route de Luxembourg (CR186)	27/09/2021 26/01/2022	
6/1/1	Stationnement et parcage, disposition générale >48h	- Sur toute la longueur, des deux côtés	27/09/2021 26/01/2022	





## 4 Kockelscheuer (Kockelscheier)


### Dutreux, rue Auguste

Article	Libellé	Situation	Vote C.C. Appr.	Signal
2/2/4	Circulation interdite dans les deux sens, excepté cycles et cavaliers	- Le chemin rural dans le prolongement de la rue, sur toute la longueur	27/09/2021 26/01/2022	
4/2	Arrêt	- A l'intersection avec la route de Luxembourg (CR186)	27/09/2021 26/01/2022	
6/1/1	Stationnement et parcage, disposition générale >48h	- Sur toute la longueur, des deux côtés	27/09/2021 26/01/2022	
7/1/1	Zone à 30 km/h	- Sur toute la longueur	27/09/2021 26/01/2022	

## 4 Kockelscheuer (Kockelscheier)




### Ferme, rue de la

Article	Libellé	Situation	Vote C.C. Appr.	Signal
2/2/1	Circulation interdite dans les deux sens	- Sur toute la longueur	27/09/2021 26/01/2022	
2/2/3	Circulation interdite dans les deux sens, excepté cycles et véhicules visés par le signal D,10	- Sur toute la longueur	27/09/2021 26/01/2022	
4/1	Cédez le passage	- A l'intersection avec la route de Luxembourg (CR186) - A l'intersection avec la rue de Roeser (CR158)	27/09/2021 26/01/2022 27/09/2021 26/01/2022	
6/1/1	Stationnement et parcage, disposition générale >48h	- Sur toute la longueur, des deux côtés	27/09/2021 26/01/2022	
6/9/1	Arrêt d'autobus	- A la hauteur de la maison 1, du côté impair	27/09/2021 26/01/2022	

7/1/1	Zone à 30 km/h	- Sur toute la longueur	27/09/2021 26/01/2022	
-------	----------------	-------------------------	--------------------------	---

## 4 Kockelscheuer (Kockelscheier)





### Fontaine, Impasse de la

Article	Libellé	Situation	Vote C.C. Appr.	Signal
2/6/1	Vitesse maximale autorisée	- Sur toute la longueur, dans les deux sens (50km/h)	18/07/2022 04/08/2022	
4/1	Cédez le passage	- A l'intersection avec l'allée Louis Ackermann	18/07/2022 04/08/2022	
6/1/1	Stationnement et parcage, disposition générale >48h	- Sur toute la longueur, des deux côtés	27/09/2021 26/01/2022	
6/2/1	Stationnement interdit	- Sur toute la longueur, des deux côtés	18/07/2022 04/08/2022	






## 4 Kockelscheuer (Kockelscheier)

### Grün, rue Aline

Article	Libellé	Situation	Vote C.C. Appr.	Signal
2/2/3	Circulation interdite dans les deux sens, excepté cycles et véhicules visés par le signal D,10	- Sur toute la longueur	27/09/2021 26/01/2022	
4/1	Cédez le passage	- A l'intersection avec la rue de Roeser (CR158)	27/09/2021 26/01/2022	
6/1/1	Stationnement et parage, disposition générale >48h	- Sur toute la longueur, des deux côtés	27/09/2021 26/01/2022	
6/2/1	Stationnement interdit	- Sur l'aire de rebroussement, des deux côtés	27/09/2021 26/01/2022	
7/1/1	Zone à 30 km/h	- Sur toute la longueur	27/09/2021 26/01/2022	





## 4 Kockelscheuer (Kockelscheier)

### Haff, rue um

Article	Libellé	Situation	Vote C.C. Appr.	Signal
4/1	Cédez le passage	- A l'intersection avec la rue de Roeser (CR158)	27/09/2021 26/01/2022	
6/1/1	Stationnement et parage, disposition générale >48h	- Sur toute la longueur, des deux côtés	27/09/2021 26/01/2022	
6/2/1	Stationnement interdit	- Sur l'aire de rebroussement, des deux côtés	27/09/2021 26/01/2022	
7/1/1	Zone à 30 km/h	- Sur toute la longueur	27/09/2021 26/01/2022	





## 4 Kockelscheuer (Kockelscheier)

### Innovation, rue de l'

Article	Libellé	Situation	Vote C.C. Appr.	Signal
2/6/1	Vitesse maximale autorisée	- Sur toute la longueur, dans les deux sens (50km/h)	18/07/2022 04/08/2022	
4/1	Cédez le passage	- A la hauteur du bâtiment n°21  - A la hauteur du bâtiment n°5	18/07/2022 04/08/2022  18/07/2022 04/08/2022	
6/1/1	Stationnement et parage, disposition générale >48h	- Sur toute la longueur, des deux côtés	18/07/2022 04/08/2022	
6/2/1	Stationnement interdit	- Sur toute la longueur, des deux côtés	18/07/2022 04/08/2022	
6/9/1	Arrêt d'autobus	- En face du bâtiment n°5	18/07/2022 04/08/2022	




## 4 Kockelscheuer (Kockelscheier)

### Luxembourg, route de (CR186)

Article	Libellé	Situation	Vote C.C. Appr.	Signal
2/5/1	Interdiction de dépassement	- Du début de l'agglomération en provenance de la Ville de Luxembourg, sur une longueur d'environ 200m, dans les deux sens	27/09/2021 26/01/2022	
2/6/1	Vitesse maximale autorisée	- Sur toute la longueur, dans les deux sens (70 km/h)	27/09/2021 26/01/2022	
3/6	Passage pour piétons	- A la hauteur de l'arrêt de bus - A la hauteur de la rue de Bivange	27/09/2021 26/01/2022 27/09/2021 26/01/2022	
6/1/1	Stationnement et parcage, disposition générale >48h	- Sur toute la longueur, des deux côtés	27/09/2021 26/01/2022	
6/9/1	Arrêt d'autobus	- Entre la rue de la Ferme et la rue de Roeser, du côté pair - Entre la rue de la Ferme et la rue de Roeser, du côté impair - A côté de l'intersection avec la rue de la Poudrerie, du côté impair - A côté de l'intersection avec la rue de la Poudrerie, du côté impair - A côté de l'intersection avec la rue de Bivange, du côté pair	27/09/2021 26/01/2022 27/09/2021 26/01/2022 27/09/2021 26/01/2022 27/09/2021 26/01/2022	

## 4 Kockelscheuer (Kockelscheier)

### Luxite, rue

Article	Libellé	Situation	Vote C.C. Appr.	Signal
2/6/1	Vitesse maximale autorisée	- Sur toute la longueur, dans les deux sens (50km/h)	18/07/2022 04/08/2022	
4/1	Cédez le passage	- A l'intersection avec la rue l'allée Louis Ackermann	18/07/2022 04/08/2022	
6/1/1	Stationnement et parcage, disposition générale >48h	- Sur toute la longueur, des deux côtés	18/07/2022 04/08/2022	
6/2/1	Stationnement interdit	- Sur toute la longueur, des deux côtés	18/07/2022 04/08/2022	

## 4 Kockelscheuer (Kockelscheier)

### Poudrerie, allée de la

Article	Libellé	Situation	Vote C.C. Appr.	Signal
---------	---------	-----------	--------------------	--------


## 4 Kockelscheuer (Kockelscheier)

### Poudrerie, rue de la

Article	Libellé	Situation	Vote C.C. Appr.	Signal
2/6/1	Vitesse maximale autorisée	- Sur toute la longueur, dans les deux sens (30 km/h)	27/09/2021 26/01/2022	
4/2	Arrêt	- A l'intersection avec la route de Luxembourg (CR186)	27/09/2021 26/01/2022	
6/1/1	Stationnement et parage, disposition générale >48h	- Sur toute la longueur, des deux côtés	27/09/2021 26/01/2022	
6/2/1	Stationnement interdit	- Sur toute la longueur, du côté pair	27/09/2021 26/01/2022	
6/6/2	Parking / Parking-relais pour véhicules automoteurs ≤ 3,5t	- Le parking à proximité de la poudrerie	27/09/2021 26/01/2022	

## 4 Kockelscheuer (Kockelscheier)



### Roeser, rue de (CR158)

Article	Libellé	Situation	Vote C.C. Appr.	Signal
2/5/1	Interdiction de dépassement	- Sur toute la longueur, dans des deux sens	27/09/2021 26/01/2022	
6/1/1	Stationnement et parcage, disposition générale >48h	- Sur toute la longueur, des deux côtés	27/09/2021 26/01/2022	





## 4 Kockelscheuer (Kockelscheier)

### Schuman, rue Robert

Article	Libellé	Situation	Vote C.C. Appr.	Signal
4/1	Cédez le passage	- A l'intersection avec la rue de Roeser (CR158)	27/09/2021 26/01/2022	
6/1/1	Stationnement et parage, disposition générale >48h	- Sur toute la longueur, des deux côtés	27/09/2021 26/01/2022	
7/1/1	Zone à 30 km/h	- Sur toute la longueur	27/09/2021 26/01/2022	



## 4 Kockelscheuer (Kockelscheier)

### Veil, rue Simone

Article	Libellé	Situation	Vote C.C. Appr.	Signal
4/1	Cédez le passage	- A l'intersection avec la rue de Roeser (CR158)	27/09/2021 26/01/2022	
6/1/1	Stationnement et parage, disposition générale >48h	- Sur toute la longueur, des deux côtés	27/09/2021 26/01/2022	
7/1/1	Zone à 30 km/h	- Sur toute la longueur	27/09/2021 26/01/2022	

## 4 Kockelscheuer (Kockelscheier)

### Weistroffer, rue Mathias






Article	Libellé	Situation	Vote C.C. Appr.	Signal
2/2/3	Circulation interdite dans les deux sens, excepté cycles et véhicules visés par le signal D,10	- Sur toute la longueur	27/09/2021 26/01/2022	
6/1/1	Stationnement et parcage, disposition générale >48h	- Sur toute la longueur, des deux côtés	27/09/2021 26/01/2022	
7/1/1	Zone à 30 km/h	- Sur toute la longueur	27/09/2021 26/01/2022	


## 5 Livange (Léiweng)

Bettembourg, rue de (tronçon A: part étatique - CR159) .....	133
Bettembourg, rue de (tronçon B: part communale).....	135
Chapelle, rue de la.....	137
Commerçants, rue des.....	139
Eglise, rue de l' .....	140
Fontebierg, rue.....	141
Geespelt, rue .....	142
Lentz, rue Joseph .....	143
Letsch, rue Louis.....	144
N31 (tronçon de la rue de Bettembourg jusqu'à la fin de l'agglomération) .....	145
Peppange, rue de (CR159) .....	146
Peschen, rue a.....	147
Turi, rue de .....	148
Wisen, an de.....	149

## 5 Livange (Léiweng)

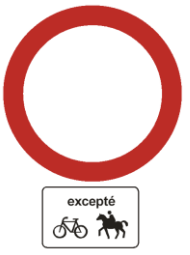




### Bettembourg, rue de (tronçon A: part étatique - CR159)


Article	Libellé	Situation	Vote C.C. Appr.	Signal
3/6	Passage pour piétons	- A la hauteur de la maison 13  - A l'intersection avec la N31	27/09/2021 26/01/2022  27/09/2021 26/01/2022	
4/1	Cédez le passage	- A l'intersection avec la N31, en provenance de la rue de Peppange	27/09/2021 26/01/2022	
6/1/1	Stationnement et parage, disposition générale >48h	- Sur l'aire de rebroussement, des deux côtés	27/09/2021 26/01/2022	
6/2/1	Stationnement interdit	- Sur toute la longueur, des deux côtés (à l'exception d'une section de 37 mètres devant l'immeuble 6)	27/09/2021 26/01/2022	
6/7/1	Stationnement interdit, excepté ... minutes/heure(s)	- Devant l'immeuble 6 (1 emplacement) (tous les jours, de 0h00 à 24h00, excepté 15min.)	27/09/2021 26/01/2022	
6/9/1	Arrêt d'autobus	- A la hauteur de la maison 15, du côté pair  - A la hauteur de la maison 3, du côté pair	27/09/2021 26/01/2022  27/09/2021 26/01/2022	

7/2/3	Zone 'Stationnement avec disque, sauf résidents'	- De la N31 jusqu'à la rue de Peppange (CR159), sauf disposition contraire (jours ouvrables, du lundi au vendredi, de 8h00 à 18h00, excepté 3h)	27/09/2021 26/01/2022	
-------	--	---	--------------------------	---

## 5 Livange (Léiweng)

### Bettembourg, rue de (tronçon B: part communale)






Article	Libellé	Situation	Vote C.C. Appr.	Signal
2/2/4	Circulation interdite dans les deux sens, excepté cycles et cavaliers	- Le chemin rural dans le prolongement de la rue, sur toute la longueur	27/09/2021 26/01/2022	
3/4	Chemin pour piétons obligatoire	- A la hauteur du chemin pour piétons entre la rue de Bettembourg et la rue de l'Eglise	27/09/2021 26/01/2022	
4/1	Cédez le passage	- A l'intersection avec la rue de Peppange (CR159) et la part étatique de la rue de Bettembourg	27/09/2021 26/01/2022	
6/1/1	Stationnement et parage, disposition générale >48h	- Sur toute la longueur, des deux côtés	27/09/2021 26/01/2022	
6/2/2	Stationnement interdit aux véhicules automoteurs > 3,5t	- Sur toute la longueur, des deux côtés	27/09/2021 26/01/2022	
7/1/1	Zone à 30 km/h	- De la rue de la Chapelle jusqu'à la maison 46	27/09/2021 26/01/2022	


7/2/3	Zone 'Stationnement avec disque, sauf résidents'	- Sur toute la longueur, sauf disposition contraire (jours ouvrables, du lundi au vendredi, de 8h00 à 18h00, excepté 3h)	27/09/2021 26/01/2022	
-------	--	--	--------------------------	---



## 5 Livange (Léiweng)





### Chapelle, rue de la

Article	Libellé	Situation	Vote C.C. Appr.	Signal
2/2/4	Circulation interdite dans les deux sens, excepté cycles et cavaliers	- Le chemin rural en face de la rue Joseph Lentz, sur toute la longueur	27/09/2021 26/01/2022	
4/1	Cédez le passage	- A l'intersection avec la rue de Bettembourg	27/09/2021 26/01/2022	
4/2	Arrêt	- A l'intersection avec la N31	27/09/2021 26/01/2022	
6/1/1	Stationnement et parcage, disposition générale >48h	- Sur toute la longueur, des deux côtés	27/09/2021 26/01/2022	
6/8/3	Parcage avec disque, sauf résidents - parking pour véhicules ≤ 3,5t	- Le parking en face de la maison 1 (jours ouvrables, du lundi au vendredi, de 8h00 à 18h00, max. 3h)	27/09/2021 26/01/2022	
7/1/1	Zone à 30 km/h	- Sur toute la longueur	27/09/2021 26/01/2022	

7/2/3	Zone 'Stationnement avec disque, sauf résidents'	- Sur toute la longueur, sauf disposition contraire (jours ouvrables, du lundi au vendredi, de 8h00 à 18h00, excepté 3h)	27/09/2021 26/01/2022	
-------	--	--	--------------------------	---





## 5 Livange (Léiweng)

### Commerçants, rue des

Article	Libellé	Situation	Vote C.C. Appr.	Signal
4/1	Cédez le passage	- A l'intersection avec la rue de Bettembourg (CR159)	27/09/2021 26/01/2022	
6/1/1	Stationnement et parage, disposition générale >48h	- Sur toute la longueur, des deux côtés	27/09/2021 26/01/2022	
6/2/1	Stationnement interdit	- A l'intersection avec la rue de la Chapelle, sur une longueur de 30m, du côté pair	27/09/2021 26/01/2022	
7/1/1	Zone à 30 km/h	- Sur toute la longueur	27/09/2021 26/01/2022	
7/2/3	Zone 'Stationnement avec disque, sauf résidents'	- Sur toute la longueur, sauf disposition contraire (jours ouvrables, du lundi au vendredi, de 8h00 à 18h00, excepté 3h)	27/09/2021 26/01/2022	



## 5 Livange (Léiweng)

### Eglise, rue de l'

Article	Libellé	Situation	Vote C.C. Appr.	Signal
3/4	Chemin pour piétons obligatoire	- Le chemin au long de la maison 2 du côté droite	27/09/2021 26/01/2022	
4/1	Cédez le passage	- A l'intersection avec la rue de Peppange (CR159)	27/09/2021 26/01/2022	
6/1/1	Stationnement et parage, disposition générale >48h	- Sur toute la longueur, des deux côtés	27/09/2021 26/01/2022	
7/1/1	Zone à 30 km/h	- Sur toute la longueur	27/09/2021 26/01/2022	
7/2/3	Zone 'Stationnement avec disque, sauf résidents'	- Sur toute la longueur, sauf disposition contraire (jours ouvrables, du lundi au vendredi, de 8h00 à 18h00, excepté 3h)	27/09/2021 26/01/2022	

## 5 Livange (Léiweng)

### Fontebierg, rue

Article	Libellé	Situation	Vote C.C. Appr.	Signal
4/1	Cédez le passage	- A l'intersection avec la N31	27/09/2021 26/01/2022	
6/1/1	Stationnement et parage, disposition générale >48h	- Sur toute la longueur, des deux côtés	27/09/2021 26/01/2022	
6/2/1	Stationnement interdit	- Sur toute la longueur, des deux côtés  - Dans le giratoire	27/09/2021 26/01/2022  27/09/2021 26/01/2022	




## 5 Livange (Léiweng)

### Geespelt, rue

Article	Libellé	Situation	Vote C.C. Appr.	Signal
2/5/1	Interdiction de dépassement	- De la maison 21 jusqu'à la maison 9, dans les deux sens	27/09/2021 26/01/2022	
3/6	Passage pour piétons	- A la hauteur de la maison 2 (station de service) - A la hauteur de la maison 18	27/09/2021 26/01/2022 27/09/2021 26/01/2022	
6/1/1	Stationnement et parage, disposition générale >48h	- Sur toute la longueur, des deux côtés	27/09/2021 26/01/2022	
6/2/1	Stationnement interdit	- Sur toute la longueur, des deux côtés	27/09/2021 26/01/2022	
6/9/1	Arrêt d'autobus	- A la hauteur de la maison 18 - A la hauteur de la maison 9	27/09/2021 26/01/2022 27/09/2021 26/01/2022	



## 5 Livange (Léiweng)

### Lentz, rue Joseph

Article	Libellé	Situation	Vote C.C. Appr.	Signal
2/2/4	Circulation interdite dans les deux sens, excepté cycles et cavaliers	- Le chemin rural dans le prolongement de la rue, sur toute la longueur	27/09/2021 26/01/2022	
6/1/1	Stationnement et parcage, disposition générale >48h	- Sur toute la longueur, des deux côtés	27/09/2021 26/01/2022	
7/1/1	Zone à 30 km/h	- Sur toute la longueur	27/09/2021 26/01/2022	
7/2/3	Zone 'Stationnement avec disque, sauf résidents'	- Sur toute la longueur, sauf disposition contraire (jours ouvrables, du lundi au vendredi, de 8h00 à 18h00, excepté 3h)	27/09/2021 26/01/2022	

## 5 Livange (Léiweng)



### Letsch, rue Louis

Article	Libellé	Situation	Vote C.C. Appr.	Signal
6/1/1	Stationnement et parcage, disposition générale >48h	- Sur toute la longueur, des deux côtés	27/09/2021 26/01/2022	
7/1/1	Zone à 30 km/h	- Sur toute la longueur	27/09/2021 26/01/2022	
7/2/3	Zone 'Stationnement avec disque, sauf résidents'	- Sur toute la longueur, sauf disposition contraire (jours ouvrables, du lundi au vendredi, de 8h00 à 18h00, excepté 3h)	27/09/2021 26/01/2022	







## 5 Livange (Léiweng)

### N31 (tronçon de la rue de Bettembourg jusqu'à la fin de l'agglomération)

Article	Libellé	Situation	Vote C.C. Appr.	Signal
2/3/1	Accès interdit aux véhicules ayant une hauteur supérieure à ... mètres	- A la hauteur du pont ferroviaire, dans les deux sens (4,0m)	27/09/2021 26/01/2022	
2/5/1	Interdiction de dépassement	- Du pont ferroviaire jusqu'à la fin de l'agglomération, dans les deux sens	27/09/2021 26/01/2022	
6/1/1	Stationnement et parcage, disposition générale >48h	- Sur toute la longueur, des deux côtés	27/09/2021 26/01/2022	



## 5 Livange (Léiweng)

### Peppange, rue de (CR159)

Article	Libellé	Situation	Vote C.C. Appr.	Signal
3/6	Passage pour piétons	- A la hauteur de la maison 1  - A la hauteur de la maison 13	27/09/2021 26/01/2022  27/09/2021 26/01/2022	
6/1/1	Stationnement et parcage, disposition générale >48h	- Sur toute la longueur, des deux côtés	27/09/2021 26/01/2022	
6/2/1	Stationnement interdit	- Sur toute la longueur, du côté impair	27/09/2021 26/01/2022	
6/2/7	Stationnement interdit, excepté sur les emplacements marqués ou aménagés	- Sur toute la longueur, du côté pair	27/09/2021 26/01/2022	
7/2/3	Zone 'Stationnement avec disque, sauf résidents'	- Sur toute la longueur, sauf disposition contraire (jours ouvrables, du lundi au vendredi, de 8h00 à 18h00, excepté 3h)	27/09/2021 26/01/2022	



## 5 Livange (Léiweng)

### Peschen, rue a

Article	Libellé	Situation	Vote C.C. Appr.	Signal
4/1	Cédez le passage	- A l'intersection avec la rue de Bettembourg (CR159)	27/09/2021 26/01/2022	
6/1/1	Stationnement et parage, disposition générale >48h	- Sur toute la longueur, des deux côtés	27/09/2021 26/01/2022	
7/2/3	Zone 'Stationnement avec disque, sauf résidents'	- Sur toute la longueur, sauf disposition contraire (jours ouvrables, du lundi au vendredi, de 8h00 à 18h00, excepté 3h)	27/09/2021 26/01/2022	



## 5 Livange (Léiweng)

### Turi, rue de

Article	Libellé	Situation	Vote C.C. Appr.	Signal
4/2	Arrêt	- A l'intersection avec la N31	27/09/2021 26/01/2022	
6/1/1	Stationnement et parage, disposition générale >48h	- Sur toute la longueur, des deux côtés	27/09/2021 26/01/2022	
6/2/7	Stationnement interdit, excepté sur les emplacements marqués ou aménagés	- Sur toute la longueur, des deux côtés	18/07/2022 04/08/2022	 <div data-bbox="1263 1039 1409 1102">excepté sur les emplacements aménagés</div>

## 5 Livange (Léiweng)

### Wisén, an de





Article	Libellé	Situation	Vote C.C. Appr.	Signal
4/1	Cédez le passage	- A l'intersection avec la rue de Peppange (CR159)	27/09/2021 26/01/2022	
6/1/1	Stationnement et parage, disposition générale >48h	- Sur toute la longueur, des deux côtés	27/09/2021 26/01/2022	
7/2/3	Zone 'Stationnement avec disque, sauf résidents'	- Sur toute la longueur, sauf disposition contraire (jours ouvrables, du lundi au vendredi, de 8h00 à 18h00, excepté 3h)	27/09/2021 26/01/2022	

## 6 Peppange (Peppéng)

Benoît, rue Saint .....	151
Crauthem, rue de (CR132).....	152
Eglise, rue de l' .....	154
Federspiel, rue Alex .....	155
Griecht, an der .....	156
Haute, rue .....	157
Hellange, rue de.....	159
Jaminet, rue Jean .....	160
Kirchwois .....	161
Knepper, rue Jean-Jacques .....	162
Krier-Becker, rue Lily.....	163
Montagne, rue de la .....	164
Ponts, rue des (CR159) .....	166
Rische, rue Aloise .....	168
Zoufftgen, rue de.....	169

## 6 Peppange (Peppéng)

### Benoît, rue Saint


Article	Libellé	Situation	Vote C.C. Appr.	Signal
2/1/1	Accès interdit	- De la rue de l'Eglise jusqu'à la rue de Crauthem	27/09/2021 26/01/2022	
6/1/1	Stationnement et parage, disposition générale >48h	- Sur toute la longueur, des deux côtés	27/09/2021 26/01/2022	
6/2/1	Stationnement interdit	- Sur toute la longueur, des deux côtés	27/09/2021 26/01/2022	
7/1/1	Zone à 30 km/h	- Sur toute la longueur	27/09/2021 26/01/2022	
7/2/3	Zone 'Stationnement avec disque, sauf résidents'	- Sur toute la longueur, sauf disposition contraire (jours ouvrables, du lundi au vendredi, de 8h00 à 18h00, excepté 3h)	27/09/2021 26/01/2022	

## 6 Peppange (Peppéng)

### Crauthem, rue de (CR132)




Article	Libellé	Situation	Vote C.C. Appr.	Signal
3/6	Passage pour piétons	<ul style="list-style-type: none"> <li>- A la hauteur de la maison 71</li> <li>- A la hauteur de la maison 19</li> <li>- A la hauteur de la maison 38</li> </ul>	27/09/2021 26/01/2022  27/09/2021 26/01/2022  27/09/2021 26/01/2022	
4/3	Signaux colorés lumineux	<ul style="list-style-type: none"> <li>- A la hauteur de la maison 71</li> </ul>	27/09/2021 26/01/2022	
6/1/1	Stationnement et parage, disposition générale >48h	<ul style="list-style-type: none"> <li>- Sur toute la longueur, des deux côtés</li> </ul>	27/09/2021 26/01/2022	
6/2/7	Stationnement interdit, excepté sur les emplacements marqués ou aménagés	<ul style="list-style-type: none"> <li>- Sur toute la longueur, des deux côtés</li> </ul>	27/09/2021 26/01/2022	 <div style="border: 1px solid black; padding: 2px; width: fit-content; margin: 5px auto;">             excepté sur les emplacements aménagés           </div>
6/9/1	Arrêt d'autobus	<ul style="list-style-type: none"> <li>- A la hauteur de la maison 38, du côté impair</li> <li>- A la hauteur de la maison 38, du côté pair</li> <li>- A la hauteur de la maison 84, du côté pair</li> <li>- A la hauteur de la maison 84, du côté impair</li> </ul>	27/09/2021 26/01/2022  27/09/2021 26/01/2022  27/09/2021 26/01/2022  27/09/2021 26/01/2022	



7/2/3	Zone 'Stationnement avec disque, sauf résidents'	- Sur toute la longueur, sauf disposition contraire (jours ouvrables, du lundi au vendredi, de 8h00 à 18h00, excepté 3h)	27/09/2021 26/01/2022	
-------	--	--	--------------------------	---






## 6 Peppange (Peppéng)

### Eglise, rue de l'

Article	Libellé	Situation	Vote C.C. Appr.	Signal
4/1	Cédez le passage	- A l'intersection avec la rue des Ponts (CR159)	27/09/2021 26/01/2022	
6/1/1	Stationnement et parage, disposition générale >48h	- Sur toute la longueur, des deux côtés	27/09/2021 26/01/2022	
7/1/1	Zone à 30 km/h	- Sur toute la longueur	27/09/2021 26/01/2022	
7/2/3	Zone 'Stationnement avec disque, sauf résidents'	- Sur toute la longueur, sauf disposition contraire (jours ouvrables, du lundi au vendredi, de 8h00 à 18h00, excepté 3h)	27/09/2021 26/01/2022	



## 6 Peppange (Peppéng)

### Federspiel, rue Alex

Article	Libellé	Situation	Vote C.C. Appr.	Signal
2/2/4	Circulation interdite dans les deux sens, excepté cycles et cavaliers	- Le chemin rural dans le prolongement de la rue, sur toute la longueur	27/09/2021 26/01/2022	
3/6	Passage pour piétons	- A l'intersection avec la rue de Crauthem (CR132)	27/09/2021 26/01/2022	
4/1	Cédez le passage	- A l'intersection avec la rue de Crauthem (CR132)	27/09/2021 26/01/2022	
6/1/1	Stationnement et parage, disposition générale >48h	- Sur toute la longueur, des deux côtés	27/09/2021 26/01/2022	
6/2/1	Stationnement interdit	- Sur l'aire de rebroussement, des deux côtés	27/09/2021 26/01/2022	
7/1/1	Zone à 30 km/h	- Sur toute la longueur	27/09/2021 26/01/2022	






## 6 Peppange (Peppéng)



### Griecht, an der

Article	Libellé	Situation	Vote C.C. Appr.	Signal
6/1/1	Stationnement et parage, disposition générale >48h	- Sur toute la longueur, des deux côtés	27/09/2021 26/01/2022	
6/2/1	Stationnement interdit	- Sur l'aire de rebroussement, des deux côtés	27/09/2021 26/01/2022	
7/1/1	Zone à 30 km/h	- Sur toute la longueur	27/09/2021 26/01/2022	

## 6 Peppange (Peppéng)

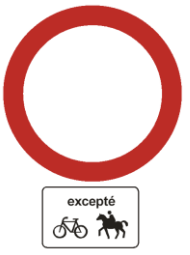


### Haute, rue

Article	Libellé	Situation	Vote C.C. Appr.	Signal
2/2/4	Circulation interdite dans les deux sens, excepté cycles et cavaliers	- Le chemin rural dans le prolongement de la rue, sur toute la longueur	27/09/2021 26/01/2022	
3/6	Passage pour piétons	- A l'intersection avec la rue de Crauthem (CR132)	27/09/2021 26/01/2022	
4/1	Cédez le passage	- A l'intersection avec la rue de Crauthem (CR132)	27/09/2021 26/01/2022	
6/1/1	Stationnement et parage, disposition générale >48h	- Sur toute la longueur, des deux côtés	27/09/2021 26/01/2022	
6/2/1	Stationnement interdit	- Sur l'aire de rebroussement, des deux côtés	27/09/2021 26/01/2022	
6/8/3	Parage avec disque, sauf résidents - parking pour véhicules ≤ 3,5t	- Le parking derrière le musée (jours ouvrables, du lundi au vendredi, de 8h00 à 18h00, max. 3h)	27/09/2021 26/01/2022	

7/1/1	Zone à 30 km/h	- Sur toute la longueur	27/09/2021 26/01/2022	
7/2/3	Zone 'Stationnement avec disque, sauf résidents'	- Sur toute la longueur, sauf disposition contraire (jours ouvrables, du lundi au vendredi, de 8h00 à 18h00, excepté 3h)	27/09/2021 26/01/2022	






## 6 Peppange (Peppéng)

### Hellange, rue de

Article	Libellé	Situation	Vote C.C. Appr.	Signal
2/2/4	Circulation interdite dans les deux sens, excepté cycles et cavaliers	- Sur toute la longueur	27/09/2021 26/01/2022	
4/1	Cédez le passage	- A l'intersection avec la rue de Crauthem (CR132)	27/09/2021 26/01/2022	
6/1/1	Stationnement et parcage, disposition générale >48h	- Sur toute la longueur, des deux côtés	27/09/2021 26/01/2022	
7/2/3	Zone 'Stationnement avec disque, sauf résidents'	- Sur toute la longueur, sauf disposition contraire (jours ouvrables, du lundi au vendredi, de 8h00 à 18h00, excepté 3h)	27/09/2021 26/01/2022	

## 6 Peppange (Peppéng)



### Jaminet, rue Jean

Article	Libellé	Situation	Vote C.C. Appr.	Signal
3/6	Passage pour piétons	- A l'intersection avec la rue de Crauthem (CR132)	27/09/2021 26/01/2022	
4/1	Cédez le passage	- A l'intersection avec la rue de Crauthem (CR132)	27/09/2021 26/01/2022	
6/1/1	Stationnement et parage, disposition générale >48h	- Sur toute la longueur, des deux côtés	27/09/2021 26/01/2022	
6/2/1	Stationnement interdit	- Sur l'aire de rebroussement, des deux côtés (2x)	27/09/2021 26/01/2022	
6/9/1	Arrêt d'autobus	- A la hauteur de l'aire de jeux	27/09/2021 26/01/2022	
7/1/1	Zone à 30 km/h	- Sur toute la longueur	27/09/2021 26/01/2022	




## 6 Peppange (Peppéng)

### Kirchwois

Article	Libellé	Situation	Vote C.C. Appr.	Signal
6/1/1	Stationnement et parage, disposition générale >48h	- Sur toute la longueur, des deux côtés	27/09/2021 26/01/2022	
6/2/1	Stationnement interdit	- Sur l'aire de rebroussement, des deux côtés	27/09/2021 26/01/2022	
7/1/1	Zone à 30 km/h	- Sur toute la longueur	27/09/2021 26/01/2022	


## 6 Peppange (Peppéng)

### Knepper, rue Jean-Jacques

Article	Libellé	Situation	Vote C.C. Appr.	Signal
6/1/1	Stationnement et parcage, disposition générale >48h	- Sur toute la longueur, des deux côtés	27/09/2021 26/01/2022	
7/1/1	Zone à 30 km/h	- Sur toute la longueur	27/09/2021 26/01/2022	






## 6 Peppange (Peppéng)


### Krier-Becker, rue Lily

Article	Libellé	Situation	Vote C.C. Appr.	Signal
6/1/1	Stationnement et parcage, disposition générale >48h	- Sur toute la longueur, des deux côtés	27/09/2021 26/01/2022	
7/1/1	Zone à 30 km/h	- Sur toute la longueur	27/09/2021 26/01/2022	

## 6 Peppange (Peppéng)

### Montagne, rue de la









Article	Libellé	Situation	Vote C.C. Appr.	Signal
4/1	Cédez le passage	- A l'intersection avec la rue de Crauthem (CR132) - A l'intersection avec la rue des Ponts (CR159)	27/09/2021 26/01/2022 27/09/2021 26/01/2022	
6/1/1	Stationnement et parcage, disposition générale >48h	- Sur toute la longueur, des deux côtés	27/09/2021 26/01/2022	
6/2/1	Stationnement interdit	- De la rue de Crauthem jusqu'à la rue de l'Eglise, du côté pair - Sur toute la longueur, du côté impair	27/09/2021 26/01/2022 27/09/2021 26/01/2022	
6/8/3	Parcage avec disque, sauf résidents - parking pour véhicules ≤ 3,5t	- Le parking à proximité de l'école (jours ouvrables, du lundi au vendredi, de 8h00 à 18h00, max. 3h)	27/09/2021 26/01/2022	
6/9/1	Arrêt d'autobus	- A la hauteur de l'école, du côté impair - A la hauteur de l'école, du côté pair	27/09/2021 26/01/2022 27/09/2021 26/01/2022	
7/1/1	Zone à 30 km/h	- Sur toute la longueur	27/09/2021 26/01/2022	

7/2/3	Zone 'Stationnement avec disque, sauf résidents'	- Sur toute la longueur, sauf disposition contraire (jours ouvrables, du lundi au vendredi, de 8h00 à 18h00, excepté 3h)	27/09/2021 26/01/2022	
-------	--	--	--------------------------	---

## 6 Peppange (Peppéng)


### Ponts, rue des (CR159)

Article	Libellé	Situation	Vote C.C. Appr.	Signal
3/6	Passage pour piétons	<ul style="list-style-type: none"> <li>- A la hauteur de la maison 1</li> <li>- A la hauteur de la maison 8</li> <li>- A la hauteur de la maison 9</li> </ul>	27/09/2021 26/01/2022  27/09/2021 26/01/2022  27/09/2021 26/01/2022	
4/2	Arrêt	- A l'intersection avec la rue de Crauthem (CR132)	27/09/2021 26/01/2022	
6/1/1	Stationnement et parcage, disposition générale >48h	- Sur toute la longueur, des deux côtés	27/09/2021 26/01/2022	
6/2/1	Stationnement interdit	<ul style="list-style-type: none"> <li>- Sur toute la longueur, du côté pair</li> <li>- De la rue de Crauthem jusqu'à la rue de la Montagne, du côté impair</li> </ul>	27/09/2021 26/01/2022  27/09/2021 26/01/2022	
6/2/7	Stationnement interdit, excepté sur les emplacements marqués ou aménagés	- De la rue de la Montagne jusqu'à la fin de l'agglomération, du côté impair	27/09/2021 26/01/2022	 <div style="border: 1px solid black; padding: 2px; width: fit-content; margin: 0 auto;">             excepté sur les emplacements aménagés           </div>

6/7/6	Stationnement avec disque, sauf résidents - stationnement interdit, excepté personnes handicapées	<ul style="list-style-type: none"> <li>- Sur le parking à proximité de la rue de la Montagne (jours ouvrables, du lundi au vendredi, de 8h00 à 18h00, excepté 3h) (1 emplacement)</li> </ul>	27/09/2021 26/01/2022	 <p>excepté  1 emplacement</p> <p> jours ouvrables lundi - vendredi 08.00 - 18.00h excepté 2h sauf résidents avec vignette</p>
6/8/1	Parcage avec disque - parking pour véhicules ≤ 3,5t	<ul style="list-style-type: none"> <li>- Le parking à proximité de la rue de la Montagne (jours ouvrables, du lundi au vendredi, de 8h00 à 18h00, max. 3h)</li> <li>- Le parking en face de la maison 1 (jours ouvrables, du lundi au vendredi, de 8h00 à 18h00, max. 3h)</li> </ul>	27/09/2021 26/01/2022	 <p> ≤ 3,5t</p> <p> jours ouvrables lundi - vendredi 08.00 - 18.00h max. 2h</p>
6/9/1	Arrêt d'autobus	<ul style="list-style-type: none"> <li>- A la hauteur de la maison 7, du côté impair</li> <li>- A la hauteur de la maison 7, du côté pair</li> </ul>	27/09/2021 26/01/2022	
7/2/3	Zone 'Stationnement avec disque, sauf résidents'	<ul style="list-style-type: none"> <li>- Sur toute la longueur, sauf disposition contraire (jours ouvrables, du lundi au vendredi, de 8h00 à 18h00, excepté 3h)</li> </ul>	27/09/2021 26/01/2022	 <p>jours ouvrables lundi - vendredi 08.00 - 18.00h excepté 2h sauf résidents avec vignette</p>

## 6 Peppange (Peppéng)


### Rische, rue Aloise

Article	Libellé	Situation	Vote C.C. Appr.	Signal
6/1/1	Stationnement et parcage, disposition générale >48h	- Sur toute la longueur, des deux côtés	27/09/2021 26/01/2022	
7/1/1	Zone à 30 km/h	- Sur toute la longueur	27/09/2021 26/01/2022	



## 6 Peppange (Peppéng)

### Zoufftgen, rue de


Article	Libellé	Situation	Vote C.C. Appr.	Signal
6/1/1	Stationnement et parcage, disposition générale >48h	- Sur toute la longueur, des deux côtés	27/09/2021 26/01/2022	
7/1/1	Zone à 30 km/h	- Sur toute la longueur	27/09/2021 26/01/2022	

## 7 Roeser (Réiser)

Alzette, rue de l' .....	171
Alzingen, rue de (CR157).....	172
Bivange, rue de (CR159b) .....	174
Brill, rue du (CR158) .....	176
Cimetière, rue du .....	177
Fleurs, rue des .....	179
Forge, rue de la.....	180
Grand-rue (CR157) .....	181
Hoehl, rue .....	184
Oradour, rue d' .....	185
Sacrifiés 1940-1945, rue des .....	187
Schlammesté, rue (CR158).....	190
Thomas-Clément, rue Marguerite.....	191
Weirig, rue Jean.....	193

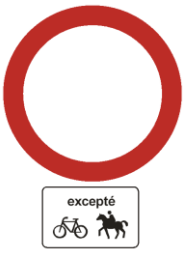



## 7 Roeser (Réiser)




### Alzette, rue de l'

Article	Libellé	Situation	Vote C.C. Appr.	Signal
3/6	Passage pour piétons	- A l'intersection avec la Grand-rue (CR157)	27/09/2021 26/01/2022	
4/1	Cédez le passage	- A l'intersection avec la Grand-rue (CR157) - A l'intersection avec la rue du Brill (CR158)	27/09/2021 26/01/2022 27/09/2021 26/01/2022	
6/1/1	Stationnement et parcage, disposition générale >48h	- Sur toute la longueur, des deux côtés	27/09/2021 26/01/2022	
6/2/1	Stationnement interdit	- Sur toute la longueur, du côté impair	27/09/2021 26/01/2022	
7/1/1	Zone à 30 km/h	- Sur toute la longueur	27/09/2021 26/01/2022	
7/2/3	Zone 'Stationnement avec disque, sauf résidents'	- Sur toute la longueur, sauf disposition contraire (jours ouvrables, du lundi au vendredi, de 8h00 à 18h00, excepté 3h)	27/09/2021 26/01/2022	

## 7 Roeser (Réiser)





### Alzingen, rue de (CR157)


Article	Libellé	Situation	Vote C.C. Appr.	Signal
2/2/4	Circulation interdite dans les deux sens, excepté cycles et cavaliers	<ul style="list-style-type: none"> <li>- Le chemin rural à côté de la maison 21, sur toute la longueur</li> <li>- Le chemin rural à côté de la maison 19, sur toute la longueur</li> </ul>	<ul style="list-style-type: none"> <li>27/09/2021 26/01/2022</li> <li>27/09/2021 26/01/2022</li> </ul>	
3/4	Chemin pour piétons obligatoire	<ul style="list-style-type: none"> <li>- De la maison 10 à la maison 16, du côté pair</li> </ul>	<ul style="list-style-type: none"> <li>27/09/2021 26/01/2022</li> </ul>	
3/6	Passage pour piétons	<ul style="list-style-type: none"> <li>- A l'intersection avec la rue Schlammesté et la rue du Brill (CR158)</li> <li>- A la hauteur de la maison 10</li> <li>- A la hauteur de la maison 11</li> <li>- A l'intersection avec la rue d'Oradour</li> </ul>	<ul style="list-style-type: none"> <li>27/09/2021 26/01/2022</li> <li>27/09/2021 26/01/2022</li> <li>27/09/2021 26/01/2022</li> <li>27/09/2021 26/01/2022</li> </ul>	
6/1/1	Stationnement et parcage, disposition générale >48h	<ul style="list-style-type: none"> <li>- Sur toute la longueur, des deux côtés</li> </ul>	<ul style="list-style-type: none"> <li>27/09/2021 26/01/2022</li> </ul>	
6/2/1	Stationnement interdit	<ul style="list-style-type: none"> <li>- De la rue Schlammesté jusqu'à la rue Leiteschhaff, du côté pair</li> <li>- De la rue Jean Weirig jusqu'à la fin de l'agglomération, du côté pair</li> <li>- De la maison 12 jusqu'à la rue du Brill, du côté impair</li> </ul>	<ul style="list-style-type: none"> <li>27/09/2021 26/01/2022</li> <li>27/09/2021 26/01/2022</li> <li>27/09/2021 26/01/2022</li> </ul>	

6/2/7	Stationnement interdit, excepté sur les emplacements marqués ou aménagés	<ul style="list-style-type: none"> <li>- De la rue Leiteschhaff jusqu'à la rue Jean Weirig, du côté pair</li> </ul>	27/09/2021 26/01/2022	 <p>excepté sur les emplacements aménagés</p>
6/9/1	Arrêt d'autobus	<ul style="list-style-type: none"> <li>- A la hauteur de la maison 40, du côté pair</li> <li>- A la hauteur de la maison 16, du côté pair</li> <li>- A la hauteur de la maison 6, du côté impair</li> <li>- A la hauteur de la maison 43, du côté impair</li> </ul>	27/09/2021 26/01/2022 27/09/2021 26/01/2022 27/09/2021 26/01/2022 27/09/2021 26/01/2022	
7/2/3	Zone 'Stationnement avec disque, sauf résidents'	<ul style="list-style-type: none"> <li>- Sur toute la longueur, sauf disposition contraire (jours ouvrables, du lundi au vendredi, de 8h00 à 18h00, excepté 3h)</li> </ul>	27/09/2021 26/01/2022	

## 7 Roeser (Réiser)





### Bivange, rue de (CR159b)

Article	Libellé	Situation	Vote C.C. Appr.	Signal
3/6	Passage pour piétons	- A l'intersection avec la Grand-rue (CR157) - A la hauteur de la maison 3	27/09/2021 26/01/2022  27/09/2021 26/01/2022	
6/1/1	Stationnement et parcage, disposition générale >48h	- Sur toute la longueur, des deux côtés	27/09/2021 26/01/2022	
6/2/1	Stationnement interdit	- Sur toute la longueur, des deux côtés	27/09/2021 26/01/2022	
6/8/3	Parcage avec disque, sauf résidents - parking pour véhicules ≤ 3,5t	- Le parking entre les maisons 2A et 2B (jours ouvrables, du lundi au vendredi, de 8h00 à 18h00, max. 3h)	27/09/2021 26/01/2022	
6/9/1	Arrêt d'autobus	- A la hauteur de la maison 2b, du côté pair - A la hauteur de la maison 3, du côté impair	27/09/2021 26/01/2022  27/09/2021 26/01/2022	

7/2/3	Zone 'Stationnement avec disque, sauf résidents'	- Sur toute la longueur, sauf disposition contraire (jours ouvrables, du lundi au vendredi, de 8h00 à 18h00, excepté 3h)	27/09/2021 26/01/2022	
-------	--	--	--------------------------	---

## 7 Roeser (Réiser)






### Brill, rue du (CR158)





Article	Libellé	Situation	Vote C.C. Appr.	Signal
3/6	Passage pour piétons	- A l'intersection avec la Grand-rue et la rue d'Alzingen (CR157)	27/09/2021 26/01/2022	
4/2	Arrêt	- A l'intersection avec la Grand-rue et la rue d'Alzingen (CR157)	27/09/2021 26/01/2022	
6/1/1	Stationnement et parage, disposition générale >48h	- Sur toute la longueur, des deux côtés	27/09/2021 26/01/2022	
6/2/1	Stationnement interdit	- Sur toute la longueur, des deux côtés	27/09/2021 26/01/2022	
7/2/3	Zone 'Stationnement avec disque, sauf résidents'	- Sur toute la longueur, sauf disposition contraire (jours ouvrables, du lundi au vendredi, de 8h00 à 18h00, excepté 3h)	27/09/2021 26/01/2022	



## 7 Roeser (Réiser)






### Cimetière, rue du

Article	Libellé	Situation	Vote C.C. Appr.	Signal
3/6	Passage pour piétons	- Aux intersections avec la rue d'Alzingen (CR157)	27/09/2021 26/01/2022	
4/1	Cédez le passage	- A l'intersection avec la rue d'Alzingen (CR157) (à proximité de rue Marguerite Thomas-Clément)	27/09/2021 26/01/2022	
4/2	Arrêt	- A l'intersection avec la rue d'Alzingen (CR157) (à proximité du cimetière)	27/09/2021 26/01/2022	
6/1/1	Stationnement et parage, disposition générale >48h	- Sur toute la longueur, des deux côtés	27/09/2021 26/01/2022	
6/2/1	Stationnement interdit	- Devant les maisons 20 à 28	27/09/2021 26/01/2022	
6/2/7	Stationnement interdit, excepté sur les emplacements marqués ou aménagés	- Le long du cimetière	27/09/2021 26/01/2022	

6/7/1	Stationnement interdit, excepté ... minutes/heure(s)	- Devant le cimetière (tous les jours, de 6h00 à 22h00, excepté 30 min.) (1 emplacement)	27/09/2021 26/01/2022	 jours ouvrables lundi - vendredi 08.00 - 18.00h excepté 30 minutes
6/7/2	Stationnement avec disque	- A côté de la station de pompage (jours ouvrables, du lundi au vendredi, de 8h00 à 18h00, excepté 2h)	18/07/2022 04/08/2022	 jours ouvrables lundi - vendredi 08.00 - 18.00h excepté 2h
7/1/1	Zone à 30 km/h	- Sur toute la longueur	27/09/2021 26/01/2022	
7/2/3	Zone 'Stationnement avec disque, sauf résidents'	- Sur toute la longueur, sauf disposition contraire (jours ouvrables, du lundi au vendredi, de 8h00 à 18h00, excepté 3h)	27/09/2021 26/01/2022	





## 7 Roeser (Réiser)

### Fleurs, rue des

Article	Libellé	Situation	Vote C.C. Appr.	Signal
2/1/2	Accès interdit, excepté cycles	- De la maison 17 jusqu'à la rue de Bivange (CR159b)	27/09/2021 26/01/2022	
4/1	Cédez le passage	- A l'intersection avec la Grand-rue (CR157)	27/09/2021 26/01/2022	
6/1/1	Stationnement et parage, disposition générale >48h	- Sur toute la longueur, des deux côtés	27/09/2021 26/01/2022	
6/8/3	Parage avec disque, sauf résidents - parking pour véhicules ≤ 3,5t	- Le parking devant les maisons 17 à 21 (jours ouvrables, du lundi au vendredi, de 8h00 à 18h00, max. 3h)	27/09/2021 26/01/2022	
7/1/2	Zone résidentielle	- Sur toute la longueur	27/09/2021 26/01/2022	
7/2/3	Zone 'Stationnement avec disque, sauf résidents'	- Sur toute la longueur, sauf disposition contraire (jours ouvrables, du lundi au vendredi, de 8h00 à 18h00, excepté 3h)	27/09/2021 26/01/2022	

## 7 Roeser (Réiser)











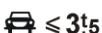

### Forge, rue de la


Article	Libellé	Situation	Vote C.C. Appr.	Signal
3/6	Passage pour piétons	- A l'intersection avec la Grand-rue (CR157)	27/09/2021 26/01/2022	
4/1	Cédez le passage	- A l'intersection avec la Grand-rue (CR157)	27/09/2021 26/01/2022	
6/1/1	Stationnement et parage, disposition générale >48h	- Sur toute la longueur, des deux côtés	27/09/2021 26/01/2022	
7/1/1	Zone à 30 km/h	- Sur toute la longueur	27/09/2021 26/01/2022	
7/2/3	Zone 'Stationnement avec disque, sauf résidents'	- Sur toute la longueur, sauf disposition contraire (jours ouvrables, du lundi au vendredi, de 8h00 à 18h00, excepté 3h)	27/09/2021 26/01/2022	

## 7 Roeser (Réiser)

### Grand-rue (CR157)



Article	Libellé	Situation	Vote C.C. Appr.	Signal
3/4	Chemin pour piétons obligatoire	- Les chemins pour piétons dans le parc à proximité de l'école	27/09/2021 26/01/2022	
3/6	Passage pour piétons	- A l'intersection avec la rue Schlammesté et la rue du Brill (CR158) - A la hauteur de la maison 26 - A la hauteur de la mairie - A la hauteur de la maison 51 et de la maison 58	27/09/2021 26/01/2022 27/09/2021 26/01/2022 27/09/2021 26/01/2022 27/09/2021 26/01/2022	
4/2	Arrêt	- La sortie du parking en face de la Mairie, au CR157 - A l'intersection avec la rue de Bivange (CR159b)	27/09/2021 26/01/2022 27/09/2021 26/01/2022	
4/3	Signaux colorés lumineux	- A la hauteur de la Mairie	27/09/2021 26/01/2022	
6/1/1	Stationnement et parcage, disposition générale >48h	- Sur toute la longueur, des deux côtés	27/09/2021 26/01/2022	

6/2/7	Stationnement interdit, excepté sur les emplacements marqués ou aménagés	- Sur toute la longueur, des deux côtés	27/09/2021 26/01/2022	 <div style="border: 1px solid black; padding: 2px; width: fit-content; margin: 5px auto;">excepté sur les emplacements marqués</div>
6/7/2	Stationnement avec disque	- Devant les maisons 62a et 62b (jours ouvrables, du lundi au vendredi, de 8h00 à 18h00, excepté 2h)	27/09/2021 26/01/2022	 <div style="border: 1px solid black; padding: 2px; width: fit-content; margin: 5px auto;">  jours ouvrables lundi - vendredi 08.00 - 18.00h excepté 2h </div>
6/7/3	Stationnement avec disque-stationnement interdit, excepté personnes handicapées	- Sur le parking en face de la mairie (jours ouvrables, du lundi au vendredi, de 8h00 à 18h00, excepté 3h) (4 emplacements)	27/09/2021 26/01/2022	 <div style="border: 1px solid black; padding: 2px; width: fit-content; margin: 5px auto;"> excepté  2 emplacements </div> <div style="border: 1px solid black; padding: 2px; width: fit-content; margin: 5px auto;">  jours ouvrables lundi - vendredi 08.00 - 18.00h excepté 2h </div>
6/7/4	Stationnement avec disque - stationnement interdit, excepté véhicules électriques	- Sur le parking en face de la mairie (jours ouvrables, du lundi au vendredi, de 8h00 à 18h00, excepté 3h) (2 emplacements)	27/09/2021 26/01/2022	 <div style="border: 1px solid black; padding: 2px; width: fit-content; margin: 5px auto;"> excepté  </div> <div style="border: 1px solid black; padding: 2px; width: fit-content; margin: 5px auto;">  jours ouvrables lundi - samedi 08.00 - 18.00h excepté 2h </div>
6/8/1	Parcage avec disque - parking pour véhicules ≤ 3,5t	- Le parking en face de la mairie - partie basse (jours ouvrables, du lundi au vendredi, de 8h00 à 18h00, max. 3h) - Le parking en face de la mairie - partie haute (jours ouvrables, du lundi au vendredi, de 8h00 à 18h00, max 4h)	27/09/2021 26/01/2022  27/09/2021 26/01/2022	 <div style="border: 1px solid black; padding: 2px; width: fit-content; margin: 5px auto;">  ≤ 3,5t </div> <div style="border: 1px solid black; padding: 2px; width: fit-content; margin: 5px auto;">  jours ouvrables lundi - vendredi 08.00 - 18.00h max. 2h </div>

6/9/1	Arrêt d'autobus	<ul style="list-style-type: none"> <li>- A la hauteur de la Mairie, du côté impair 27/09/2021 26/01/2022</li> <li>- A la hauteur de la Mairie, du côté pair 27/09/2021 26/01/2022</li> </ul>	
-------	-----------------	--	---

## 7 Roeser (Réiser)





### Hoehl, rue


Article	Libellé	Situation	Vote C.C. Appr.	Signal
3/6	Passage pour piétons	- A l'intersection avec la rue d'Alzingen (CR157)	27/09/2021 26/01/2022	
4/1	Cédez le passage	- A l'intersection avec la rue d'Alzingen (CR157)	27/09/2021 26/01/2022	
6/1/1	Stationnement et parcage, disposition générale >48h	- Sur toute la longueur, des deux côtés	27/09/2021 26/01/2022	
6/2/1	Stationnement interdit	- Sur l'aire de rebroussement, des deux côtés	27/09/2021 26/01/2022	
7/1/1	Zone à 30 km/h	- Sur toute la longueur	27/09/2021 26/01/2022	
7/2/3	Zone 'Stationnement avec disque, sauf résidents'	- Sur toute la longueur, sauf disposition contraire (jours ouvrables, du lundi au vendredi, de 8h00 à 18h00, excepté 3h)	27/09/2021 26/01/2022	



## 7 Roeser (Réiser)







### Oradour, rue d'

Article	Libellé	Situation	Vote C.C. Appr.	Signal
3/6	Passage pour piétons	- A l'intersection avec la rue d'Alzingen (CR157)	27/09/2021 26/01/2022	
4/1	Cédez le passage	- A l'intersection avec la rue d'Alzingen (CR157)	27/09/2021 26/01/2022	
6/1/1	Stationnement et parage, disposition générale >48h	- Sur toute la longueur, des deux côtés	27/09/2021 26/01/2022	
6/2/7	Stationnement interdit, excepté sur les emplacements marqués ou aménagés	- Sur toute la longueur, des deux côtés	27/09/2021 26/01/2022	 <small>excepté sur les emplacements aménagés</small>
7/1/1	Zone à 30 km/h	- Sur toute la longueur	27/09/2021 26/01/2022	




7/2/3	Zone 'Stationnement avec disque, sauf résidents'	- Sur toute la longueur, sauf disposition contraire (jours ouvrables, du lundi au vendredi, de 8h00 à 18h00, excepté 3h)	27/09/2021 26/01/2022	
-------	--	--	--------------------------	---

## 7 Roeser (Réiser)

### Sacrifiés 1940-1945, rue des





Article	Libellé	Situation	Vote C.C. Appr.	Signal
2/1/1	Accès interdit	- Du cimetière jusqu'à l'aire de rebroussement à la hauteur de l'école	27/09/2021 26/01/2022	
2/1/2	Accès interdit, excepté cycles	- Du cimetière jusqu'à l'aire de rebroussement à la hauteur de l'école	27/09/2021 26/01/2022	
3/3	Intersection à sens giratoire obligatoire	- Au giratoire	27/09/2021 26/01/2022	
3/4	Chemin pour piétons obligatoire	- Les chemins pour piétons dans le parc à proximité de l'école	27/09/2021 26/01/2022	
3/6	Passage pour piétons	- A l'intersection avec la Grand-rue (CR157) - A la hauteur de l'accès au parc (chemin vers l'école)	27/09/2021 26/01/2022 27/09/2021 26/01/2022	
4/1	Cédez le passage	- A l'intersection avec la Grand-rue (CR157) - Aux intersections avec le giratoire	27/09/2021 26/01/2022 27/09/2021 26/01/2022	

6/1/1	Stationnement et parcage, disposition générale >48h	- Sur toute la longueur, des deux côtés	27/09/2021 26/01/2022	
6/2/1	Stationnement interdit	- Sur une longueur de 25 mètres en face de l'entrée de l'exploitation agricole - Sur toute la longueur, du côté opposé de l'école - Sur l'aire de rebroussement à la hauteur de l'école	27/09/2021 26/01/2022 27/09/2021 26/01/2022 27/09/2021 26/01/2022	
6/2/3	Stationnement interdit, excepté personnes handicapées	- Sur le parking du cimetière (2 emplacements)	27/09/2021 26/01/2022	
6/2/4	Stationnement interdit, excepté véhicules électriques	- Sur le parking du cimetière (2 emplacements)	27/09/2021 26/01/2022	
6/6/2	Parking / Parking-relais pour véhicules automoteurs ≤ 3,5t	- Le parking du cimetière	27/09/2021 26/01/2022	
6/8/1	Parcage avec disque - parking pour véhicules ≤ 3,5t	- Le parking du cimetière (jours ouvrables, du lundi au vendredi, de 8h00 à 18h00, excepté 2h)	27/09/2021 26/01/2022	

6/9/1	Arrêt d'autobus	<ul style="list-style-type: none"> <li>- A la hauteur de l'école, du côté de l'école (4x)</li> <li>- A la hauteur de la piscine, du côté de la piscine</li> </ul>	27/09/2021 26/01/2022  27/09/2021 26/01/2022	
7/1/1	Zone à 30 km/h	<ul style="list-style-type: none"> <li>- Sur toute la longueur</li> </ul>	27/09/2021 26/01/2022	
7/2/3	Zone 'Stationnement avec disque, sauf résidents'	<ul style="list-style-type: none"> <li>- Sur toute la longueur, sauf disposition contraire (jours ouvrables, du lundi au vendredi, de 8h00 à 18h00, excepté 4h)</li> </ul>	27/09/2021 26/01/2022	





## 7 Roeser (Réiser)




### Schlammesté, rue (CR158)

Article	Libellé	Situation	Vote C.C. Appr.	Signal
3/6	Passage pour piétons	- A l'intersection avec la Grand-rue et la rue d'Alzingen (CR157)	27/09/2021 26/01/2022	
4/2	Arrêt	- A l'intersection avec la Grand-rue et la rue d'Alzingen (CR157)	27/09/2021 26/01/2022	
6/1/1	Stationnement et parage, disposition générale >48h	- Sur toute la longueur, des deux côtés	27/09/2021 26/01/2022	
6/2/7	Stationnement interdit, excepté sur les emplacements marqués ou aménagés	- Sur toute la longueur, du côté pair	27/09/2021 26/01/2022	 <div data-bbox="1263 1255 1409 1318" style="border: 1px solid black; padding: 2px; text-align: center;">excepté sur les emplacements marqués</div>
7/2/3	Zone 'Stationnement avec disque, sauf résidents'	- Sur toute la longueur, sauf disposition contraire (jours ouvrables, du lundi au vendredi, de 8h00 à 18h00, excepté 3h)	27/09/2021 26/01/2022	 <div data-bbox="1271 1549 1401 1633" style="border: 1px solid black; padding: 2px; text-align: center;">jours ouvrables lundi - vendredi 08.00 - 18.00h excepté 2h sauf résidents avec vignette</div>

## 7 Roeser (Réiser)

### Thomas-Clément, rue Marguerite






Article	Libellé	Situation	Vote C.C. Appr.	Signal
2/2/4	Circulation interdite dans les deux sens, excepté cycles et cavaliers	- Sur toute la longueur	27/09/2021 26/01/2022	
3/6	Passage pour piétons	- A l'intersection avec la rue d'Alzingen (CR157)	27/09/2021 26/01/2022	
4/1	Cédez le passage	- A l'intersection avec la rue d'Alzingen (CR157) - A l'intersection avec la rue du Brill (CR158)	27/09/2021 26/01/2022 27/09/2021 26/01/2022	
6/1/1	Stationnement et parage, disposition générale >48h	- Sur toute la longueur, des deux côtés	27/09/2021 26/01/2022	
6/2/7	Stationnement interdit, excepté sur les emplacements marqués ou aménagés	- Sur toute la longueur, des deux côtés	18/07/2022 04/08/2022	



6/8/1	Parcage avec disque - parking pour véhicules ≤ 3,5t	- Le parking en face des maisons 2 à 2A, du côté impair (jours ouvrables, du lundi au vendredi, de 8h00 à 18h00, max. 3h) 18/07/2022 04/08/2022	
7/1/1	Zone à 30 km/h	- Sur toute la longueur 27/09/2021 26/01/2022	
7/2/3	Zone 'Stationnement avec disque, sauf résidents'	- Sur toute la longueur, sauf disposition contraire (jours ouvrables, du lundi au vendredi, de 8h00 à 18h00, excepté 3h) 27/09/2021 26/01/2022	



## 7 Roeser (Réiser)

### Weirig, rue Jean

Article	Libellé	Situation	Vote C.C. Appr.	Signal
3/6	Passage pour piétons	- A l'intersection avec la rue d'Alzingen (CR157)	27/09/2021 26/01/2022	
4/1	Cédez le passage	- A l'intersection avec la rue d'Alzingen (CR157)	27/09/2021 26/01/2022	
6/1/1	Stationnement et parage, disposition générale >48h	- Sur toute la longueur, des deux côtés	27/09/2021 26/01/2022	
6/2/1	Stationnement interdit	- Sur l'aire de rebroussement, des deux côtés	27/09/2021 26/01/2022	
6/4/1	Stationnement alterné	- Sur toute la longueur, du côté pair (du 16e au 31e jour du mois)	27/09/2021 26/01/2022	
6/4/1	Stationnement alterné	- Sur toute la longueur, du côté impair (du 1er au 15e jour du mois)	27/09/2021 26/01/2022	


7/1/1	Zone à 30 km/h	- Sur toute la longueur	27/09/2021 26/01/2022	
7/2/3	Zone 'Stationnement avec disque, sauf résidents'	- Sur toute la longueur, sauf disposition contraire (jours ouvrables, du lundi au vendredi, de 8h00 à 18h00, excepté 3h)	27/09/2021 26/01/2022	

## 8 en dehors des agglomérations

chemin de liaison entre la rue Turi et l'aire de Berchem .....	196
chemin de liaison entre le CR186 et Berchem .....	197
CR132 (chemins adjacents) .....	198
CR157 (chemins adjacents) .....	199
CR158 (chemins adjacents) .....	200
CR159 (chemins adjacents) .....	201
CR186 (chemins adjacents) .....	202
N31 (chemins adjacents) .....	203
Piste cyclable entre Livange et Berchem.....	204
Piste cyclable entre Livange et Peppange.....	205
Piste cyclable entre Roeser et Bivange.....	206
Wäissebësch, impasse .....	207


## 8 en dehors des agglomérations

### chemin de liaison entre la rue Turi et l'aire de Berchem

Article	Libellé	Situation	Vote C.C. Appr.	Signal
2/2/5	Circulation interdite dans les deux sens, enneigement ou verglas	- Sur toute la longueur	27/09/2021 26/01/2022	 en cas de neige ou de verglas
6/1/1	Stationnement et parcage, disposition générale >48h	- Sur toute la longueur, des deux côtés	27/09/2021 26/01/2022	

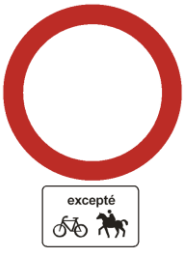
## 8 en dehors des agglomérations

### chemin de liaison entre le CR186 et Berchem

Article	Libellé	Situation	Vote C.C. Appr.	Signal
4/2	Arrêt	- A l'intersection avec le CR186	27/09/2021 26/01/2022	
6/1/1	Stationnement et parcage, disposition générale >48h	- Sur toute la longueur, des deux côtés	27/09/2021 26/01/2022	


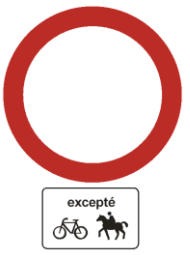

## 8 en dehors des agglomérations

### CR132 (chemins adjacents)

Article	Libellé	Situation	Vote C.C. Appr.	Signal
2/2/4	Circulation interdite dans les deux sens, excepté cycles et cavaliers	<ul style="list-style-type: none"> <li>- Sur tous les chemins ruraux à proximité de Peppange entre le CR132 et le CR157, sur toute la longueur</li> <li>- Sur tous les chemins ruraux à proximité de Crauthem entre le CR132 et le CR157, sur toute la longueur</li> </ul>	27/09/2021 26/01/2022  27/09/2021 26/01/2022	
6/1/1	Stationnement et parage, disposition générale >48h	- Sur tous les chemins et chemins ruraux adjacents, des deux côtés	27/09/2021 26/01/2022	

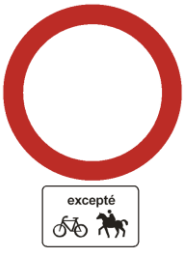
## 8 en dehors des agglomérations

### CR157 (chemins adjacents)

Article	Libellé	Situation	Vote C.C. Appr.	Signal
2/2/2	Circulation interdite dans les deux sens, excepté tracteurs et machines automotrices	- Sur une section de 50 mètres du chemin reliant le CR157 à la rue de la Montagne à Crauthem, à la hauteur du parking du site de loisirs Herchesfeld	27/09/2021 26/01/2022	
2/2/4	Circulation interdite dans les deux sens, excepté cycles et cavaliers	- Sur tous les chemins ruraux adjacents, sur toute la longueur	27/09/2021 26/01/2022	
6/1/1	Stationnement et parcage, disposition générale >48h	- Sur le parking  - Sur tous les chemins et chemins ruraux adjacents, des deux côtés	27/09/2021 26/01/2022  27/09/2021 26/01/2022	
6/6/2	Parking / Parking-relais pour véhicules automoteurs ≤ 3,5t	- Le parking du site de loisirs (Herchesfeld)	27/09/2021 26/01/2022	

## 8 en dehors des agglomérations

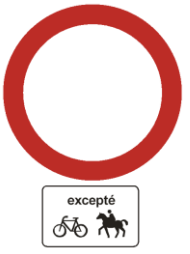
### CR158 (chemins adjacents)

Article	Libellé	Situation	Vote C.C. Appr.	Signal
2/2/4	Circulation interdite dans les deux sens, excepté cycles et cavaliers	- Sur tous les chemins ruraux adjacents, sur toute la longueur	27/09/2021 26/01/2022	 Le signal est un cercle rouge vide. En dessous, un rectangle blanc contient le mot "excepté" au-dessus de deux pictogrammes : un vélo et un cavalier.
6/1/1	Stationnement et parcage, disposition générale >48h	- Sur tous les chemins et chemins ruraux adjacents, des deux côtés	27/09/2021 26/01/2022	



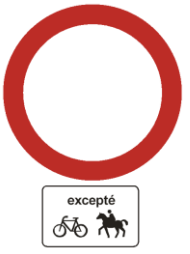
## 8 en dehors des agglomérations

### CR159 (chemins adjacents)

Article	Libellé	Situation	Vote C.C. Appr.	Signal
2/2/4	Circulation interdite dans les deux sens, excepté cycles et cavaliers	- Sur tous les chemins ruraux adjacents, sur toute la longueur	27/09/2021 26/01/2022	
6/1/1	Stationnement et parage, disposition générale >48h	- Sur tous les chemins et chemins ruraux adjacents, des deux côtés	27/09/2021 26/01/2022	

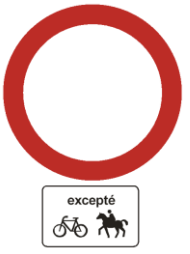
## 8 en dehors des agglomérations

### CR186 (chemins adjacents)

Article	Libellé	Situation	Vote C.C. Appr.	Signal
2/2/4	Circulation interdite dans les deux sens, excepté cycles et cavaliers	- Sur tous les chemins ruraux adjacents, sur toute la longueur	27/09/2021 26/01/2022	
6/1/1	Stationnement et parage, disposition générale >48h	- Sur tous les chemins et chemins ruraux adjacents, des deux côtés	27/09/2021 26/01/2022	



## 8 en dehors des agglomérations

### N31 (chemins adjacents)

Article	Libellé	Situation	Vote C.C. Appr.	Signal
2/2/4	Circulation interdite dans les deux sens, excepté cycles et cavaliers	<ul style="list-style-type: none"> <li>- Sur tous les chemins ruraux entre la N31 et le chemin de liaison entre le CR186 et l'aire de Berchem, sur toute la longueur</li> <li>- Sur tous les chemins ruraux entre la N31 et Berchem, sur toute la longueur</li> </ul>	27/09/2021 26/01/2022  27/09/2021 26/01/2022	
6/1/1	Stationnement et parcage, disposition générale >48h	- Sur tous les chemins et chemins ruraux adjacents, des deux côtés	27/09/2021 26/01/2022	



## 8 en dehors des agglomérations

### Piste cyclable entre Livange et Berchem

Article	Libellé	Situation	Vote C.C. Appr.	Signal
4/1	Cédez le passage	<ul style="list-style-type: none"><li>- A l'intersection avec la rue de Bettembourg à Berchem</li><li>- A l'intersection avec la rue de Bettembourg à Livange</li></ul>	<p>27/09/2021 26/01/2022</p> <p>27/09/2021 26/01/2022</p>	
5/1	Chemin conseillé pour cyclistes et piétons	<ul style="list-style-type: none"><li>- Sur toute la longueur</li></ul>	<p>18/07/2022 04/08/2022</p>	
6/1/1	Stationnement et parcage, disposition générale >48h	<ul style="list-style-type: none"><li>- Sur l'aire de rebroussement, des deux côtés</li></ul>	<p>27/09/2021 26/01/2022</p>	



## 8 en dehors des agglomérations

### Piste cyclable entre Livange et Peppange

Article	Libellé	Situation	Vote C.C. Appr.	Signal
4/1	Cédez le passage	- A l'intersection avec la rue des Ponts à Livange - A l'intersection avec la rue de Peppange à Livange	27/09/2021 26/01/2022 27/09/2021 26/01/2022	
5/1	Chemin conseillé pour cyclistes et piétons	- Sur toute la longueur	18/07/2022 04/08/2022	
6/1/1	Stationnement et parage, disposition générale >48h	- Sur toute la longueur, des deux côtés	27/09/2021 26/01/2022	


## 8 en dehors des agglomérations

### Piste cyclable entre Roeser et Bivange

Article	Libellé	Situation	Vote C.C. Appr.	Signal
4/1	Cédez le passage	<ul style="list-style-type: none"> <li>- A l'intersection avec la rue de Roeser à Bivange</li> <li>- A l'intersection avec la rue de Bivange à Roeser</li> </ul>	27/09/2021 26/01/2022  27/09/2021 26/01/2022	
5/1	Chemin conseillé pour cyclistes et piétons	<ul style="list-style-type: none"> <li>- Sur toute la longueur</li> </ul>	18/07/2022 04/08/2022	
6/1/1	Stationnement et parage, disposition générale >48h	<ul style="list-style-type: none"> <li>- Sur toute la longueur, des deux côtés</li> </ul>	27/09/2021 26/01/2022	

## 8 en dehors des agglomérations

### Wäissebësch, impasse

Article	Libellé	Situation	Vote C.C. Appr.	Signal
2/2/1	Circulation interdite dans les deux sens	- Sur toute la longueur	27/09/2021 26/01/2022	
6/1/1	Stationnement et parcage, disposition générale >48h	- Sur toute la longueur, des deux côtés	27/09/2021 26/01/2022	